

JIHOČESKÝ KRAJ

KRAJSKÝ ÚŘAD

Odbor kancelář hejtmána

Úsek vedoucího odboru

U Zimního stadionu 1952/2

370 76 České Budějovice



KUCBX01F7DZF

Váš dopis zn.:

Ze dne: 5. 12. 2024

Naše č. j.: KUJCK 147263/2024

Sp. zn.: KHEJ 143147/2024/evju SO

Vyřizuje: Eva Jungová

Telefon: 386 720 225

E-mail: jungova@kraj-jihocesky.cz

Datum: 17. 12. 2024

Poskytnutí informací podle § 14 odst. 5 písm. d) zákona č. 106/1999 Sb.

Vážený pane,

Krajský úřad Jihočeského kraje obdržel dne 5. 12. 2024 Vaši žádost o poskytnutí informací podle zákona č. 106/1999 Sb., o svobodném přístupu k informacím, ve znění pozdějších předpisů, v níž požadujete poskytnutí následujících informací:

- 1) Poskytnutí 10 posledních opatření obecné povahy stanovení místní úpravy provozu na pozemních komunikacích (dále jen „OOP“), které jste vydali v roce 2024.
- 2) Poskytnutí informace, kdy byla tato OOP vyvěšena a kdy svěřena z úřední desky.
- 3) Poskytnutí 10 prvních OOP, které jste vydali v roce 2024.
- 4) Poskytnutí informace, kdy byla tato OOP vyvěšena a kdy svěřena z úřední desky.

K výše uvedené žádosti Vám sdělujeme následující:

Vámi požadované anonymizované informace Vám zasíláme v příloze.

S pozdravem

Mgr. Petr Podhola
vedoucí odboru KHEJ

Příloha

OOP

KUCJCK128466-2024

KUJCK60216-2024

KUJCK91719-2024

KUJCK94624-2024

KUJCK128517-2024-1

KUJCK125517-2024-2

O d ů v o d n ě n í :

Dne 11.07.2024 obdržel Krajský úřad Jihočeského kraje, odbor dopravy a silničního hospodářství od navrhovatele: [REDAKCE], žádost o stanovení místní úpravu provozu na silnici č. I/3 v k. ú. Sudoměřice u Tábora, týkající se úpravy vodorovného dopravního značení na silnici č. I/3 k.ú. Sudoměřice u Tábora.

K uvedenému návrhu vydala písemné souhlasné stanovisko Policie ČR, Krajské ředitelství policie Jihočeského kraje, dopravní inspektorát Tábor č.j.: KRPC-370-1036/ČJ-2024-020806 ze dne 26.06.2024 a současně vlastní, resp. správce dotčené silnice, tj. Ředitelství silnic a dálnic České republiky, IČO: 65993390, Čerčanská 12, 140 00 Praha 4 - správa České Budějovice ze dne 10.07.2024.

Krajský úřad Jihočeského kraje, odbor dopravy a silničního hospodářství na základě podané žádosti oznámil pod č.j.: KUJCK 86462/2024 ze dne 12.07.2024 veřejnou vyhláškou návrh opatření obecné povahy a současně vyzval dotčené osoby k uplatnění připomínek nebo námitek. Návrh opatření obecné povahy byl vyvěšen na úřední desce Krajského úřadu Jihočeského kraje dne 15.07.2024 a sejmut dne 15.08.2024. Tento návrh opatření obecné povahy byl zaslán ke zveřejnění rovněž na úřední desce Obecního úřadu Sudoměřice u Tábora. Námítky a připomínky nebyly uplatněny.

S ohledem na výše uvedené skutečnosti správní orgán pro stanovení místní úpravy provozu na silnicích I. třídy podle § 124 odst. 4 písm. b) zákona o silničním provozu tímto opatřením obecné povahy stanovil předmětnou úpravu provozu na pozemních komunikacích za podmínek uvedených ve výrokové části tohoto opatření obecné povahy.

P o u č e n í :

Podle ust. § 173 odst. 2 správního řádu nelze proti opatření obecné povahy podat opravný prostředek. V souladu s ust. § 173 odst. 1 správního řádu nabývá opatření obecné povahy účinnosti patnáctým dnem po dni vyvěšení veřejné vyhlášky.

Ing. Jiří Urban

vedoucí oddělení silničního hospodářství

Toto opatření obecné povahy musí být vyvěšeno po dobu 15 dní na úřední desce Krajského úřadu Jihočeského kraje a na úředních deskách obecních úřadů v obcích, jejichž správních obvodech se má opatření obecné povahy týkat v souladu s ustanovením § 25 odst. 2 a § 173 správního řádu. Vývěsní lhůta začíná den následující po dni vyvěšení. Poslední den této lhůty je dnem doručení. Sejmutí vyhlášky je možno následující pracovní den po posledním (15.) dni vývěsní lhůty. Po uplynutí lhůty a vyznačení údajů musí být vyhláška neprodleně vrácena odboru dopravy a silničního hospodářství Krajského úřadu Jihočeského kraje.

Vyvěšeno dne: 6.11.2025 Sejmuto dne: 22.11.2025

Razítko, podpis orgánu, který potvrzuje vyvěšení a sejmutí oznámení

Příloha:

situace dopravního značení: „Sudoměřice u Tábora, místní úprava“

Obdrží:

navrhovatel:

[REDACTED]

dotčené orgány

Policie České republiky, Krajské ředitelství policie Jihočeského kraje - Územní odbor Tábor, dopravní inspektorát


na vědomí

Ředitelství silnic a dálnic ČR, správa České Budějovice

se žádostí o vyvěšení na úřední desce na 15 dnů

Krajský úřad Jihočeského kraje, odbor kancelář ředitele

Obecní úřad Sudoměřice u Tábora



KRAJSKÝ ÚŘAD

JIHOČESKÝ KRAJ

Odbor dopravy a silničního hospodářství

Oddělení silničního hospodářství

U Zimního stadionu 1952/2

370 76 České Budějovice



KUCBX01ELJP2

Naše č. j.: KUJCK 128517/2024
Sp. zn.: ODSH 89900/2024/pelu1 SO

Vyřizuje: Ing. Bc. Petra Kadlecová
Telefon: 386 720 530
E-mail: lukschova@kraj-jihocesky.cz

Datum: 1. 11. 2024

VEŘEJNÁ VYHLÁŠKA OPATŘENÍ OBECNÉ POVAHY STANOVENÍ MÍSTNÍ ÚPRAVY PROVOZU

Krajský úřad Jihočeského kraje, odbor dopravy a silničního hospodářství jako příslušný orgán státní správy pro stanovení místní úpravy provozu na silnicích I. třídy podle § 124 odst. 4 písm. b) zákona č. 361/2000 Sb., o provozu na pozemních komunikacích a o změnách některých zákonů, ve znění pozdějších předpisů (dále jen „zákon o silničním provozu“), a v souladu s ustanovením § 171 zákona č. 500/2004 Sb., správní řád, ve znění pozdějších předpisů (dále jen „správní řád“), dále v souladu s ustanovením § 77 odst. 1, odst. 2, odst. 5 zákona o silničním provozu tímto opatřením obecné povahy

stanovuje

navrhovateli:

Silnice Klatovy a.s., IČO: 45357307, Vídeňská 190, 339 01 Klatovy (dále jen „žadatel“),

místní úpravu provozu - umístění dopravního značení v rámci stavby „I/22 Jinín – Cehnice“, investor Ředitelství silnic a dálnic, s.p., IČO: 65993390, Čerčanská 12, 140 00 Praha – správa České Budějovice, dle situace dopravního značení: „S.O. 190 – TRVALÉ DOPRAVNÍ ZNAČENÍ“ – 1.část a dle situace dopravního značení: „S.O. 190 – TRVALÉ DOPRAVNÍ ZNAČENÍ“ – 2.část (viz příloha), na silnici č. I/22 v úseku Jinín - Cehnice km 94,945 – km 96,830, okres Strakonice (viz příloha).

Podmínky pro provedení:

- Dopravní značení bude provedeno odbornou firmou.
- Provedení a umístění dopravního značení musí být v souladu s vyhláškou č. 294/2015 Sb., kterou se provádějí pravidla provozu na pozemních komunikacích a úprava a řízení provozu na pozemních komunikacích, ve znění pozdějších předpisů, „Zásady pro dopravní značení na pozemních komunikacích – II. vydání TP 65“ schválené Ministerstvem dopravy a spojů České republiky a další souvztažné předpisy.
- Dopravní značení bude po celou dobu existence udržováno v plně funkčním stavu.

Odůvodnění:

Dne 22.07.2024 obdržel Krajský úřad Jihočeského kraje, odbor dopravy a silničního hospodářství od navrhovatele: Silnice Klatovy a.s., IČO: 45357307, Vídeňská 190, 339 01 Klatovy, žádost o stanovení místní úpravy provozu na silnici č. I/22 v úseku Jinín - Cehnice km 94,945 – km 96,830, okres Strakonice.

K uvedenému návrhu vydala písemné souhlasné stanovisko Policie ČR, Krajské ředitelství policie Jihočeského kraje, dopravní inspektorát Strakonice č.j.: KRPC-79209-2/ČJ-2024-020706 ze dne 28.06.2024

a současně vlastníků, resp. správce dotčené silnice, tj. Ředitelství silnic a dálnic České republiky, IČO: 65993390, Čerčanská 12, 140 00 Praha 4 - správa České Budějovice ze dne 25.07.2024.

Krajský úřad Jihočeského kraje, odbor dopravy a silničního hospodářství na základě podané žádosti oznámil pod č.j.: KUJCK 91255/2024 ze dne 25.07.2024 veřejnou vyhláškou návrh opatření obecné povahy a současně vyzval dotčené osoby k uplatnění připomínek nebo námitek. Návrh opatření obecné povahy byl vyvěšen na úřední desce Krajského úřadu Jihočeského kraje dne 26.07.2024 a sejmuto dne 26.08.2024. Tento návrh opatření obecné povahy byl zaslán ke zveřejnění rovněž na úřední desce Obecního úřadu Jinín a Obecního úřadu Cehnice. Námitky a připomínky nebyly uplatněny.

S ohledem na výše uvedené skutečnosti správní orgán pro stanovení místní úpravy provozu na silnicích I. třídy podle § 124 odst. 4 písm. b) zákona o silničním provozu tímto opatřením obecné povahy stanovil předmětnou úpravu provozu na pozemních komunikacích za podmínek uvedených ve výrokové části tohoto opatření obecné povahy.

Poučení:

Podle ust. § 173 odst. 2 správního řádu nelze proti opatření obecné povahy podat opravný prostředek. V souladu s ust. § 173 odst. 1 správního řádu nabývá opatření obecné povahy účinnosti patnáctým dnem po dni vyvěšení veřejné vyhlášky.

Ing. Jiří Urban

vedoucí oddělení silničního hospodářství

Toto opatření obecné povahy musí být vyvěšeno po dobu 15 dní na úřední desce Krajského úřadu Jihočeského kraje a na úředních deskách obecních úřadů v obcích, jejichž správních obvodech se má opatření obecné povahy týkat v souladu s ustanovením § 25 odst. 2 a § 173 správního řádu. Vývěsní lhůta začíná den následující po dni vyvěšení. Poslední den této lhůty je dnem doručení. Sejmutí vyhlášky je možno následující pracovní den po posledním (15.) dni vývěsní lhůty. Po uplynutí lhůty a vyznačení údajů musí být vyhláška neprodleně vrácena odboru dopravy a silničního hospodářství Krajského úřadu Jihočeského kraje.

Vyvěšeno dne: 5.11.2024 Sejmuto dne: 21.11.2024

Razítko, podpis orgánu, který potvrzuje vyvěšení a sejmutí písemnosti.

Příloha:

situace dopravního značení: „S.O. 190 – TRVALÉ DOPRAVNÍ ZNAČENÍ“ – 1.část

situace dopravního značení: „S.O. 190 – TRVALÉ DOPRAVNÍ ZNAČENÍ“ – 2.část

Obdrží:

navrhovatel

Silnice Klatovy a.s.

dotčené orgány

Policie České republiky, Krajské ředitelství policie Jihočeského kraje - Územní odbor Strakonice, dopravní inspektorát

na vědomí


Ředitelství silnic a dálnic s.p., správa České Budějovice

se žádostí o vyvěšení na úřední desce na 15 dnů

Krajský úřad Jihočeského kraje, odbor kancelář ředitele

Obecní úřad Jinín

Obecní úřad Cehnice



KRAJSKÝ ÚŘAD

JIHOČESKÝ KRAJ

Odbor dopravy a silničního hospodářství

Oddělení silničního hospodářství

U Zimního stadionu 1952/2

370 76 České Budějovice



KUCBX01DHV3P

02u. č. 672/2024

Z → 13.8.2024

S → 13.9.2024

Naše č. j.: KUJCK 94624/2024
Sp. zn.: ODSH 70854/2024/urban-mahov SO

Vyřizuje: Ing. Jiří Urban
Telefon: 386 720 143
E-mail: urban@kraj-jihocesky.cz

Datum: 12. 8. 2024

VEŘEJNÁ VYHLÁŠKA

OPATŘENÍ OBECNÉ POVAHY

STANOVENÍ MÍSTNÍ ÚPRAVY PROVOZU NA SILNICI I TŘÍDY

Krajský úřad Jihočeského kraje, odbor dopravy a silničního hospodářství v Českých Budějovicích, jako věcně a místně příslušný správní orgán podle ustanovení § 124 odst. 4 písm. b) zákona č. 361/2000 Sb., o provozu na pozemních komunikacích, v platném znění (dále jen „zákon o provozu na PK“), v souladu s ustanovením § 171 zákona č. 500/2004 Sb., správní řád, v platném znění (dále jen „správní řád“) a podle § 77 odst. 1 písm. b) zákona o provozu na PK, na základě podkladů a žádosti základě žádosti DISK s.r.o., Menšíkovská 1239, 160 00 Praha 6, IČ: 61065579, v řízení o návrhu opatření obecné povahy podle § 171 a násl. části šesté zákona č. 500/2004 Sb., správní řád, ve znění pozdějších předpisů (dále jen „správní řád“),

stanovuje

místní úpravu provozu silnice I/20

v úseku MUK Nová Hospoda (křižovatka silnice I/4 x I/20 x dálnice D4)

– MUK Krašovice (křižovatka se silnicí III/12116),

spočívající v úpravě a doplnění dopravního značení silnic I. třídy ve výše uvedených úsecích pro zprovoznění Dálnice D4 PPP úseku Skalka - Krašovice, (tj. k 12/2024), dle návrhu DIO.

Dopravní značení bude provedeno dle návrhu DIO zpracované společností DISK s.r.o., Menšíkovská 1239/10, 160 00 Praha 6 :

1. zakázky č. 048-21, číslo přílohy 002-01, NH_112-00_R_RDS_DOZ_002-01_X, Název objektu: 112-00 DOPRAVNÍ ZNAČENÍ - SILNICE R4, I/4, I/20, název přílohy: SITUACE ZÚ - KM 84,600.
2. zakázky č. 048-21, číslo přílohy 002-02, NH_112-00_R_RDS_DOZ_002-02_X, Název objektu: 112-00 DOPRAVNÍ ZNAČENÍ - SILNICE R4, I/4, I/20, název přílohy: SITUACE ZÚ - KM 84,600 - KÚ.
3. zakázky č. 048-21, číslo přílohy 002-01, HK_902-00_R_RDS_DOZ_002-01_X, Název objektu: 902-00 DOPRAVNÍ ZNAČENÍ, název přílohy: SITUACE ZÚ - KM 87,100.
4. zakázky č. 048-21, číslo přílohy 002-02, HK_902-00_R_RDS_DOZ_002-02_X, Název objektu: 902-00 DOPRAVNÍ ZNAČENÍ, název přílohy: SITUACE KM 87,100 - 88,500.
5. zakázky č. 048-21, číslo přílohy 002-03, HK_902-00_R_RDS_DOZ_002-03_X, Název objektu: 902-00 DOPRAVNÍ ZNAČENÍ, název přílohy: SITUACE KM 88,500 - KÚ.

V souladu s ustanovením § 172 odst. 1 správního řádu byl návrh na stanovení místní úpravy provozu projednán s příslušným orgánem Policie ČR KRČP JČK OSDP České Budějovice ze dne 13.05.2024 pod č. j. KRPC-63909-2/ČJ-2024-0200DP bylo k návrhu vydáno souhlasné stanovisko s podmínkami. Návrh byl rovněž odsouhlasen správcem komunikace Ředitelstvím silnic a dálnic s.p., Správa České Budějovice dne 14.05.2024.

identifikátor DS: kdib3rr
e-podatelna: posta@kraj-jihocesky.cz

tel: 386 720 111
www.kraj-jihocesky.cz

IČ: 70890650
DIČ: CZ70890650

Návrh na stanovení místní úpravy provozu na silnici I/20 (I/4) v k.ú. Třebkov, Drhovle, Mladotice u Drhovle, Krašovice u Čížové a Oldřichov u Písku, se přímo dotýká zájmů právnické osoby pověřené výkonem vlastnických práv k této silnici, a dále kteréhokoli účastníka silničního provozu na silnici I. třídy.

Podmínky provedení místní úpravy provozu:

1. Dopravní značení provedte jako: **stálé dopravní značení**.
2. Velikost dopravního značení: základní rozměrová řada.
3. Provedení dopravního značení: **reflexní**.
4. Provedení dopravního značení, jeho umístění, ukotvení a uchycení bude odpovídat příslušným předpisům, zejména:
 - vyhlášce č. 294/2015 Sb., kterou se provádějí pravidla provozu na pozemních komunikacích,
 - ČSN EN 12899-1, ČSN EN 12899-3 Stálé svislé dopravní značení, část. 1., resp. část 3.
 - TP 65 Zásady pro dopravní značení na pozemních komunikacích
 - TP 133 Zásady pro vodorovné dopravní značení na pozemních komunikacích

Odůvodnění:

Zdejší silniční správní úřad ve věcech silnic I. třídy zahájil dne 12.06.2024 pod č.j. KUJCK 72547/2024, na základě podkladů a žádosti DISK s.r.o., Menšíkovská 1239, 160 00 Praha 6, IČ: 61065579, řízení o návrhu opatření obecné povahy podle § 171 a násl. části šesté zákona č. 500/2004 Sb., správní řád, ve věci stanovení místní úpravy provozu na silnici I/20 (I/4), spočívající v úpravě a doplnění dopravního značení v úseku MUK Nová Hospoda (křižovatka silnice I/4 x I/20 x dálnice D4) – MUK Krašovice (křižovatka se silnicí III/12116), dle návrhu DIO.

V předloženém návrhu místní úpravy provozu bylo zpracováno dopravní značení ve shora uvedeném úseku silnice I/20 (I/4) v k.ú. Třebkov, Drhovle, Mladotice u Drhovle, Krašovice u Čížové a Oldřichov u Písku, pro zprovoznění Dálnice D4 PPP v úseku Skalka – Krašovice, tj. k 12/2024.

Návrh dopravně inženýrského opatření byl odsouhlasen příslušným orgánem Policie ČR KŘP JČK OSDP České Budějovice ze dne 13.05.2024 pod č. j. KRPC-63909-2/ČJ-2024-0200DP. K návrhu místní úpravy dále vydal souhlas správce silnice I.třídy Ředitelství silnic a dálnic s.p., Správa Č.Budějovice dne 14.05.2024.

Vzhledem k tomu, že navržené dopravní značení ukládá účastníkům provozu povinnost odchylnou od v současné době v místě stávající obecné úpravy provozu na pozemních komunikacích, stanovuje se místní úprava provozu formou opatření obecné povahy.

Návrh opatření obecné povahy správní orgán oznámil v souladu s § 172 odst. 1 správního řádu veřejnou vyhláškou vyvěšením na své vlastní úřední desce, na úřední desce OÚ Drhovle, OÚ Předotice, s tím, že dotčené osoby mohou ve lhůtě 30 dnů od zveřejnění podat k návrhu opatření obecné povahy námítky či připomínky. Návrh opatření obecné povahy byl vyvěšen na úřední desce Krajského úřadu Jihočeského kraje od 12.06.2024 do 15.07.2024. Vzhledem k tomu, že žádné námítky či připomínky k návrhu opatření obecné povahy správní orgán neobdržel, přistoupil ke stanovení místní úpravy opatření obecné povahy.

Realizace stanoveného dopravního značení přispěje ke zvýšení a plynulosti bezpečnosti silničního provozu.

Poučení:

Proti opatření obecné povahy nelze podat opravný prostředek. Soulad opatření obecné povahy s právními předpisy lze posoudit v přezkumném řízení (§ 174 odst. 2 správního řádu). Opatření obecné povahy nabývá účinnosti patnáctým dnem po dni vyvěšení veřejné vyhlášky.

Ing. Jiří Urban

vedoucí oddělení silničního hospodářství

Toto oznámení musí být vyvěšeno po dobu 30 dní na úřední desce OÚ Drhovle, OÚ Předotice, MÚ Písek a KÚ Jč kraje v Českých Budějovicích a zasláno s potvrzeným datem vyvěšení a sejmutí zpět zdejšímu odboru dopravy a silničního hospodářství. (Úřad vyvěšující písemnost na úřední desku tímto potvrzuje, že písemnost byla současně zveřejněna i způsobem umožňujícím dálkový přístup podle ustanovení § 25 odst. 2 správního řádu.)

Patnáctý den po vyvěšení je den doručení a den zveřejnění oznámení. Dnem vyvěšení je den vyvěšení na úřední desce KÚ Jč kraje.

Vyvěšeno dne: 13.8.2024

Sejmuto dne: 13.9.2024

.....
Podpis a razítko oprávněné osoby
potvrzující vyvěšení a zveřejnění

.....
Podpis a razítko oprávněné osoby
potvrzující sejmutí

Příloha: Situace - DIO stanovení místní úpravy provozu silnice I/20

Obdrží se žádostí o vyvěšení na úřední desce a potvrzeného vrácení zpět:

- Krajský úřad Jč kraje, odbor kancelář ředitele, zde
- Obecní úřad Drhovle
- Obecní úřad Předotice
- Městský úřad Písek – odbor vnitřních věcí

Obdrží (DS):


- DISK, s.r.o., Menšíkovská 1239
- Ředitelství silnic a dálnic s.p., Správa Č.Budějovice, Lidická 49/110, České Budějovice

DOSS (DS):

- Policie ČR, Krajské ředitelství policie Jč kraje, OSDP České Budějovice – mjr. Ing. St. Vorel

Dotčené osoby (dle § 172 odst. 4 a 5 správního řádu):

- ***doručí se veřejnou vyhláškou***



KRAJSKÝ ÚŘAD

JIHOČESKÝ KRAJ

Oddor dopravy a silničního hospodářství

Oddělení silničního hospodářství

U Zimního stadionu 1952/2

370 76 České Budějovice



KUCBX01DERON

V → 26.7.2024

S → 12.8.2024

Naše č. j.: KUJCK 91719/2024
Sp. zn.: ODSH 67703/2024/mahov SO

Oprávněná úřední osoba: Bc. Marcela Hovorková
Telefon: 386 720 543
E-mail: hovorkova@kraj-jihocesky.cz

Datum: 25. 7. 2024

VEŘEJNÁ VYHLÁŠKA

OPATŘENÍ OBECNÉ POVAHY

STANOVENÍ MÍSTNÍ ÚPRAVY PROVOZU NA SILNICI I TŘÍDY

Krajský úřad Jihočeského kraje, odbor dopravy a silničního hospodářství v Českých Budějovicích, jako věcně a místně příslušný správní orgán podle ustanovení § 124 odst. 4 písm. b) zákona č. 361/2000 Sb., o provozu na pozemních komunikacích, v platném znění (dále jen „zákon o provozu na PK“), v souladu s ustanovením § 171 zákona č. 500/2004 Sb., správní řád, v platném znění (dále jen „správní řád“) a podle § 77 odst. 1 písm. b) zákona o provozu na PK, na základě podkladů a žádosti základě žádosti DISK s.r.o., Menšíkovská 1239, 160 00 Praha 6, IČ: 61065579, v řízení o návrhu opatření obecné povahy podle § 171 a násl. části šesté zákona č. 500/2004 Sb., správní řád, ve znění pozdějších předpisů (dále jen „správní řád“),

stanovuje

místní úpravu provozu silnice I/19 v k.ú. Horosedly a Lety, okr. Písek


spočívající v úpravě a doplnění dopravního značení silnice I/19 v místě okružních křižovatek s větvemi dálnice D4, místními komunikacemi a silnicí II/604, dle doloženého návrhu DIO.

Místní úprava provozu řeší dopravní značení ve shora uvedeném úseku silnice I/19 v katastrálním území Horosedly a Lety, po zprovoznění dálnice D4 v úseku Skalka – Krašovice.

Dopravní značení bude provedeno dle návrhu DIO zpracované společností DISK s.r.o., Menšíkovská 1239/10, 160 00 Praha 6, zakázky č. 048-21, číslo přílohy 002-01, LC_190-00_R_RDS_DOZ_002-01_X, Název objektu: 190-00 DOPRAVNÍ ZNAČENÍ R4, název přílohy: SITUACE ZÚ – KM 64,150.

Podmínky provedení místní úpravy provozu:

1. Dopravní značení provedte jako: **stálé dopravní značení.**
2. Velikost dopravního značení: základní rozměrová řada.
3. Provedení dopravního značení: **reflexní.**
4. Provedení dopravního značení, jeho umístění, ukotvení a uchycení bude odpovídat příslušným předpisům, zejména:
 - vyhláše č. 294/2015 Sb., kterou se provádějí pravidla provozu na pozemních komunikacích,
 - ČSN EN 12899-1, ČSN EN 12899-3 Stálé svíslé dopravní značení, část. 1., resp. část 3.
 - TP 65 Zásady pro dopravní značení na pozemních komunikacích
 - TP 133 Zásady pro vodorovné dopravní značení na pozemních komunikacích



KRAJSKÝ ÚŘAD

JIHOČESKÝ KRAJ

Odbor dopravy a silničního hospodářství

Oddělení silničního hospodářství

U Zimního stadionu 1952/2

370 76 České Budějovice



KUCBX01CED06

Naše č. j.: KUJCK 60216/2024
Sp. zn.: ODSH 30305/2024/jiur SO

Vyřizuje: Ing. Jiří Urban
Telefon: 386 720 143
E-mail: urban@kraj-jihocesky.cz

Datum: 14. 5. 2024

V E Ř E J N Á V Y H L Á Š K A

OPATŘENÍ OBECNÉ POVAHY

Krajský úřad Jihočeského kraje, odbor dopravy a silničního hospodářství v Českých Budějovicích, jako věcně a místně příslušný správní orgán podle ustanovení § 124 odst. 4 písm. b) zákona č. 361/2000 Sb., o povozu na pozemních komunikacích a o změnách některých zákonů (dále „zákon o silničním provozu“), v platném znění a podle § 77 odst. 1 písm. b) zákona o silničním provozu, v souladu s ustanovením § 171 zákona č. 500/2004 Sb., správní řád, v platném znění (dále jen „správní řád“), po předchozím písemném vyjádření Policie ČR, KŘ policie Jč kraje, DI České Budějovice, č.j. KRPC-8445-1/CJ-2024-020106 ze dne 14. 5. 2023

stanovuje

právníké osobě

Doprastav, a.s., organizační složka Praha, K Zahradnictví 13, 182 00 Praha 8, IČO 492 81 429

místní úpravu provozu na silnici I/3 v místě MUK dálnice D3 Krasejovka, okr. České Budějovice, z důvodu zprovoznění stavby dálnice D3 0310/II Staré Hodějovice - Třebonín

Konkrétní dopravní značení a jeho umístění je znázorněno v dopravně inženýrském opatření, které je nedílnou součástí tohoto opatření obecné povahy.

Podmínky provedení místní úpravy provozu:

- Dopravní značení proved'te jako: stálé svislé dopravní značení
- Velikost dopravního značení: základní rozměrová řada
- Provedení dopravního značení: reflexní
- Platnost úpravy: TRVALÁ
- Dopravní značky musí být osazeny odbornou firmou, oprávněnou k realizaci dopravního značení.
- Provedení dopravního značení, jeho umístění, ukotvení a uchycení bude odpovídat příslušným předpisům, zejména:
 - vyhlášce MDS č. 294/2015 Sb., kterou se provádí pravidla provozu na pozemních komunikacích, v platném znění
 - ČSN EN 12899-1 Stálé svislé dopravní značení,
 - TP 65 Zásady pro dopravní značení na pozemních komunikacích, II. vydání,
 - TP 133 Zásady pro vodorovné dopravní značení na pozemních komunikacích
- Termín osazení: **po zprovoznění stavby dálnice D3 0310/II Staré Hodějovice - Třebonín**

Odůvodnění:

Zdejší úřad obdržel žádost Doprastav, a.s., organizační složka Praha, K Zahradnictví 13, 182 00 Praha 8, IČO 492 81 429 o stanovení místní úpravy provozu na silnici I/3 v místě MUK dálnice D3 Krasejovka, okr. České Budějovice. K předmětné místní úpravě na silnici I/3 se kladně vyjádřila Policie ČR.

Následně veřejnou vyhláškou vyvěšenou od 7. 3. 2024 do 8. 4. 2024 na úřední desce krajského úřadu a od 11. 3. 2024 do 15. 4. 2024 na úřední desce OÚ Kamenný Újezd oznámil účastníkům řízení o návrhu opatření obecné povahy, které se týkalo navrženého dopravního značení s výzvou k uplatnění připomínek nebo námitek. Žádné připomínky a námítky účastníků řízení ani dotčených orgánů nebyly ve stanovené lhůtě uplatněny.

„Stanovení místní úpravy provozu“ se vydává z důvodu zajištění bezpečnosti silničního provozu na silnici I. třídy.

Poučení:

Opatření obecné povahy nabývá účinnosti patnáctým dnem po dni vyvěšení veřejné vyhlášky. Proti opatření obecné povahy nelze podat opravný prostředek.

Ing. Jiří Urban

Vedoucí oddělení silničního hospodářství

otisk úředního razítka

Toto oznámení musí být vyvěšeno po dobu 15 dní na úřední desce KÚ Jč kraje v Českých Budějovicích a OÚ Kamenný Újezd a zasláno s potvrzeným datem vyvěšení a sejmutí zpět zdejšímu odboru dopravy a silničního hospodářství.

Patnáctý den po vyvěšení je den doručení. Dnem vyvěšení je den vyvěšení na úřední desce KÚ Jč kraje.

Vyvěšeno dne: 14.5.2024

Sejmuto dne: 30.5.2024

Úřad vyvěšující písemnost na úřední desku tímto potvrzuje, že písemnost byla současně zveřejněna i způsobem umožňujícím dálkový přístup podle ustanovení § 25 odst. 2 správního řádu.

.....
Podpis a razítko oprávněné osoby,
potvrzující vyvěšení a zveřejnění

.....
Podpis a razítko oprávněné osoby,
potvrzující sejmutí

Rozdělovník:**Účastníci:**

- Ředitelství silnic a dálnic s.p., správa České Budějovice

Dotčené orgány:


- Policie ČR, KŘP JČK, DI České Budějovice

Ostatní:

- Krajský úřad – Jihočeský kraj - se žádostí o vyvěšení na úřední desce a o zpětné zaslání potvrzeného vyvěšení po dobu 15 dní – zde
- OÚ Kamenný Újezd - se žádostí o vyvěšení na úřední desce a o zpětné zaslání potvrzeného vyvěšení po dobu 15 dní

Příloha:

- Situace dopravního značení



KRAJSKÝ ÚŘAD

JIHOČESKÝ KRAJ

Odbor dopravy a silničního hospodářství

Oddělení silničního hospodářství

U Zimního stadionu 1952/2

370 76 České Budějovice



KUCBX01BPAQN

Naše č. j.: KUJCK 37720/2024
Sp. zn.: ODSH 24462/2023/paha SO

Vyřizuje: Ing. Pavel Havlík
Telefon: 386 720 375
E-mail: havlik@kraj-jihocesky.cz

Datum: 19. 3. 2024

VEŘEJNÁ VYHLÁŠKA

Opatření obecné povahy

Stanovení změny místní úpravy provozu na silnici I/34 u Nové Včelnice

Krajský úřad Jihočeského kraje, odbor dopravy a silničního hospodářství v Českých Budějovicích, jako věcně a místně příslušný správní orgán podle ustanovení § 124 odst. 4 písm. b) zákona č. 361/2000 Sb., o provozu na pozemních komunikacích, v platném znění (dále jen „zákon o silničním provozu“), v souladu s ustanovením § 171 zákona č. 500/2004 Sb., správní řád, v platném znění (dále jen „správní řád“) a podle § 77 odst. 1 písm. b) zákona o silničním provozu, na základě podnětu obdržení od MěÚ Jindřichův Hradec, odboru dopravy, ve věci stávajícího přechodu pro chodce na silnici I/34 u Nové Včelnice a na základě stanoviska Policie ČR, dopravního inspektorátu Jindřichův Hradec, č.j. KRPC-27226-2/ČJ-2023-020306 ze dne 27.2. 2023 a stanoviska odboru služby dopravní policie KŘ policie Jihočeského kraje v Českých Budějovicích ze dne 29.3. 2023

stanovuje

**Ředitelství silnic a dálnic ČR s.p., Správě České Budějovice, Lidická 49/110,
370 44 České Budějovice**, jako majetkovému správci silnic I. třídy na území Jihočeského kraje,

změnu místní úpravy provozu na silnici I/34 u Nové Včelnice

spočívající v odstranění stávajícího vodorovného dopravního značení č. V 7a „Přechod pro chodce“ na této silnici v blízkosti stávající čerpací stanice pohonných hmot, viz níže situace s vyznačeným umístěním předmětného přechodu pro chodce, dále v odstranění souvisejících svislých výstražných dopravních značek č. A 11 „Přechod pro chodce“ (doplňených dodatkovou tabulkou č. E 3a „Vzdálenost“ s údajem o vzdálenosti k přechodu pro chodce) a svislých informativních dopravních značek č. IP 6 „Přechod pro chodce“ v obou směrech jízdy, a to s tím, že zároveň bude na silnici I/34 v úrovni cca 100 m před rušeným přechodem pro chodce osazena v obou směrech jízdy na společném sloupku výstražná dopravní značka č. A 12a „Chodci“ a dopravní značka č. IP 5 „Doporučená rychlost“ s údajem „70“.



Podmínky provedení změny místní úpravy provozu:

1. Dopravní značení bude provedeno jako stálé dopravní značení.
2. Velikost dopravního značení: základní rozměrová řada.
3. Provedení dopravního značení, jeho umístění, ukotvení a uchycení bude odpovídat příslušným předpisům, zejména:
 - vyhlášce č. 294/2015 Sb., kterou se provádějí pravidla provozu na pozemních komunikacích,
 - ČSN EN 12899-1, ČSN EN 12899-3 Stálé svislé dopravní značení, část. 1., resp. část 3.,
 - TP 65 Zásady pro dopravní značení na pozemních komunikacích.
4. Termín provedení: bezodkladně po nabytí účinnosti tohoto opatření.

Odůvodnění

Krajský úřad obdržel dne 17.2. 2023 od odboru dopravy MěÚ Jindřichův Hradec podnět týkající se stávajícího přechodu pro chodce na silnici I/34 u Nové Včelnice v blízkosti čerpací stanice pohonných hmot a rybníka Kozlov.

Po obdržení podnětu zdejší úřad zahájil řízení o návrhu opatření obecné povahy podle § 171 a násl. části šesté správního řádu a podle § 77 odst. 1 písm. b) zákona o silničním provozu ve věci stanovení změny místní úpravy provozu na silnici I/34 spočívající ve zrušení uvedeného přechodu pro chodce a v odstranění souvisejícího dopravního značení na silnici I/34.

V reakci na obdržení podnět si krajský úřad opatřením č.j. KUJCK 24465/2023 ze dne 17.2. 2023 vyžádal stanovisko dopravního inspektorátu Policie ČR v Jindřichově Hradci k návrhu na zrušení daného přechodu pro chodce, vč. odstranění souvisejícího dopravního značení.

Dne 27.2. 2023 obdržel krajský úřad stanovisko dopravního inspektorátu Policie ČR v Jindřichově Hradci č.j. KRPC-27226-2/ČJ-2023-020306 ze dne 27.2. 2023, v němž tento dotčený orgán ve věcech bezpečnosti a plynulosti provozu na pozemních komunikacích vyslovil souhlas se zrušením daného přechodu pro chodce a s odstraněním souvisejícího dopravního značení.

K výše uvedenému podnětu odboru dopravy MěÚ Jindřichův Hradec se vyslovilo i město Nová Včelnice a ve svém vyjádření zaslaném krajskému úřadu dne 23.2. 2023 uvedlo v souvislosti s navrženým zrušením daného přechodu pro chodce požadavek na snížení rychlosti v daném úseku silnice I/34 za účelem zajištění vyšší bezpečnosti přecházejících chodců.

Dne 23.3. 2023 proběhlo na krajském úřadě jednání ve věci zrušení daného přechodu pro chodce za účasti starosty města Nová Včelnice a dále zástupce odboru služby dopravní policie KŘ policie Jihočeského kraje v Českých Budějovicích. Na tomto jednání byl ze strany města Nová Včelnice vysloven souhlas se zrušením daného přechodu pro chodce za podmínky, že v daném úseku silnice I/34 bude snížena nejvyšší dovolená rychlost na 70 km/h. Zástupce Policie ČR, odboru SDP KŘ policie JČK v Č. Budějovicích vyslovil souhlas se zrušením přechodu pro chodce s tím, že snížení stávající nejvyšší dovolené rychlosti na silnici I/34 nepožaduje ani nedoporučuje a na zvýšený pohyb chodců doporučuje upozornit umístěním svislých výstražných dopravních značek „Chodci“ v úrovni cca 100 m od stávajícího přechodu pro chodce.

Pod č.j. KUJCK 103040/2023 ze dne 22.8. 2023 vydal krajský úřad návrh opatření obecné povahy, a to návrh na stanovení změny místní úpravy provozu na silnici I/34 u Nové Včelnice spočívající v odstranění stávajícího vodorovného dopravního značení č. V 7a „Přechod pro chodce“ na silnici I/34 v blízkosti stávající čerpací stanice pohonných hmot v odstranění souvisejícího dopravního značení – svislých výstražných dopravních značek č. A 11 „Přechod pro chodce“ (doplněných dodatkovou tabulkou č. E 3a „Vzdálenost“ s údajem o vzdálenosti k přechodu pro chodce) a svislých informativních dopravních značek č. IP 6 „Přechod pro chodce“ v obou směrech jízdy, a to s tím, že zároveň bude na silnici I/34 v úrovni cca 100 m před rušeným přechodem pro chodce osazena v obou směrech jízdy svislá výstražná značka č. A 12a „Chodci“.

Návrh opatření obecné povahy krajský úřad odůvodnil tím, že předmětný přechod pro chodce na silnici I/34 v extravilánu města Nová Včelnice nespĺňuje požadavky kladené na přechody pro chodce příslušnou normou ČSN, a to pokud jde o délku přechodu pro chodce (délka daného přechodu překračuje normovou hodnotu o několik metrů), poptávku pro přecházení (poptávka má činit min. 50 chodců za hodinu) a nejvyšší dovolenou rychlost na silnici I/34 (místo nejvyšší dovolené rychlosti 50 km/h, při níž lze přechod pro chodce zřídit, je v daném úseku silnice I/34 dovolená rychlost 90 km/h). Existence daného přechodu pro chodce tak může ohrozit bezpečnost silničního provozu (bezpečnost projíždějících řidičů a zejména bezpečnost případných chodců, kteří přechod pro chodce hodlají užít), což svým výše citovaným stanoviskem potvrdil dopravní inspektorát Policie ČR v Jindřichově Hradci. Dále krajský úřad v odůvodnění návrhu uvedl, že souhlas se

zrušením daného přechodu pro chodce vyslovil i odbor služby dopravní policie KŘ policie Jihočeského kraje v Č. Budějovicích, jako orgán nadřízený dopravnímu inspektorátu Jindřichův Hradec, s tím, že doporučuje na zvýšený pohyb chodců přes silnici I/34 upozornit umístěním svislých dopravních značek „Chodci“ a naopak nedoporučuje snížení stávající nejvyšší dovolené rychlosti na 70 km/h.

Návrh opatření obecné povahy krajský úřad oznámil v souladu s § 172 odst. 1 správního řádu veřejnou vyhláškou vyvěšením na úřední desce krajského úřadu a úřední desce MěÚ Nová Včelnice a rovněž i způsobem umožňujícím dálkový přístup, aby dotčené osoby mohly ve lhůtě 30 dnů od zveřejnění podat k návrhu opatření obecné povahy námítky či připomínky.

V reakci na návrh opatření obecné povahy obdržel krajský úřad ve stanovené lhůtě dne 25.9. 2023 námítku (připomínku) města Nová Včelnice, a sice že se zrušením přechodu pro chodce město souhlasí, ovšem pouze za podmínky, že zároveň bude v daném úseku nejvyšší dovolená rychlost snížena na 70 km/h. Město Nová Včelnice svůj požadavek na snížení nejvyšší dovolené rychlosti odůvodnilo tím, že po celý rok v místě daného přechodu pro chodce překonávají silnici chodci při procházce směrem na Hadravovu Rosičku nebo směrem k rybníkům Pohonč a zvláště v prázdninových měsících se jedná o často využívanou cestu k rybníku Kozlov, coby přírodnímu koupališti, přičemž přecházejícími osobami jsou v mnoha případech děti bez doprovodu dospělé osoby. Rybník Kozlov je též využíván rybáři a jinými návštěvníky, kteří velmi často parkují podél silnice a zhoršují tak rozhledové poměry v místě přecházení. Přechod pro chodce je též využíván obyvateli okolních obcí na cestě do Nové Včelnice, a to chodci i cyklisty. V místě stávajícího přechodu pro chodce je přitom odbočovací pruh k čerpací stanici a šíře silnice je zde 16 m. Město Nová Včelnice zároveň poukázalo na skutečnost, že v 8 km vzdáleném místě u firmy Fübiko u Rodvínova se situace podobná, přičemž ke snížení nejvyšší dovolené rychlosti na 70 km/h v úseku křižovatky, kde chodci překonávají silnici, došlo až po několika tragických dopravních nehodách.

O námítce města Nová Včelnice rozhodl krajský úřad následujícím rozhodnutím, které je podle § 172 odst. 5 správního řádu součástí odůvodnění opatření obecné povahy.

Rozhodnutí o námítce

Krajský úřad Jihočeského kraje, odbor dopravy a silničního hospodářství v Českých Budějovicích, o námítce města Nová Včelnice proti návrhu opatření obecné povahy č.j. KUJCK 103040/2023 ze dne 22.8. 2023, rozhodl podle § 172 odst. 5 správního řádu takto:

Námítce, jíž se město Nová Včelnice v souvislosti s navrženým zrušením přechodu pro chodce na silnici I/34 v extravilánu Nové Včelnice domáhá snížení nejvyšší dovolené rychlosti na této silnici na 70 km/h, a to osazením zákazové dopravní značky č. B 20a „Nejvyšší dovolená rychlost“ s údajem „70“, se nevyhovuje, nicméně za účelem zajištění vyšší bezpečnosti provozu v daném úseku silnice I/34 je v rámci tohoto opatření obecné povahy stanoveno navíc (oproti návrhu tohoto opatření) i informativní dopravní značení č. IP 5 „Doporučená rychlost“ s údajem „70“, které bude umístěno na společném sloupku s navrženou a v rámci tohoto opatření obecné povahy též stanovenou výstražnou dopravní značkou č. A 12a „Chodci“.

Odůvodnění rozhodnutí o námítce

Krajský úřad námítce, v níž město Nová Včelnice vyjádřilo v souvislosti s navrženým zrušením přechodu pro chodce na silnici I/34 požadavek na snížení nejvyšší dovolené rychlosti na této silnici, nevyhověl, a to z toho důvodu, že Policie ČR, odbor služby dopravní policie KŘ policie JČK v Českých Budějovicích, jako dotčený orgán státní správy ve věcech bezpečnosti a plynulosti provozu na silnicích I. třídy na území Jihočeského kraje, se na jednání konaném na krajském úřadě za účasti pana starosty města Nová Včelnice dne 29.3. 2023 vyjádřila zcela jednoznačně, a sice že v souvislosti s odstraněním daného přechodu pro chodce na silnici I/34 nedoporučuje snížení nejvyšší dovolené rychlosti na této silnici. Krajský úřad toto výslovné doporučení dotčeného orgánu plně respektuje, nicméně zohlednil argumentaci města Nová Včelnice a za účelem zajištění vyšší bezpečnosti silničního provozu v daném úseku silnice I/34 se rozhodl stanovit navíc i informativní dopravní značení č. IP 5 „Doporučená rychlost“ s údajem „70“, které bude umístěno na společném sloupku s výstražnou dopravní značkou č. A 12a „Chodci“ uvedenou též ve výroku toho opatření.

Poučení k rozhodnutí o námítce

Podle § 172 odst. 5 správního řádu se proti tomuto rozhodnutí o námítkách nelze odvolat ani podat rozklad.

Poučení

Proti opatření obecné povahy nelze podat opravný prostředek. Soulad opatření obecné povahy s právními předpisy lze posoudit v přezkumném řízení (§ 174 odst. 2 správního řádu). Opatření obecné povahy nabývá účinnosti patnáctým dnem po dni vyvěšení veřejné vyhlášky.

Ing. Jiří Urban

vedoucí oddělení silničního hospodářství

Toto opatření obecné povahy musí být vyvěšeno po dobu 15 dnů na úřední desce:

- Krajského úřadu Jihočeského kraje
- Městského úřadu Nová Včelnice

Úřad vyvěšující písemnost na úřední desku tímto potvrzuje, že písemnost byla současně zveřejněna i způsobem umožňujícím dálkový přístup podle ust. § 25 odst. 2 správního řádu. S potvrzeným datem vyvěšení a sejmutí bude toto opatření zasláno zpět Krajskému úřadu Jihočeského kraje, odboru dopravy a silničního hospodářství.

Vyvěšeno dne:

10.3.2024

Sejmuto dne:

5.4.2024

Podpis a razítko oprávněné osoby
potvrzující vyvěšení

Podpis a razítko oprávněné osoby
potvrzující sejmutí

Obdrží se žádosti o vyvěšení na úřední desku:

Krajský úřad JČK, odbor kancelář ředitele
Městský úřad Nová Včelnice, Komenského 386, 378 42 Nová Včelnice

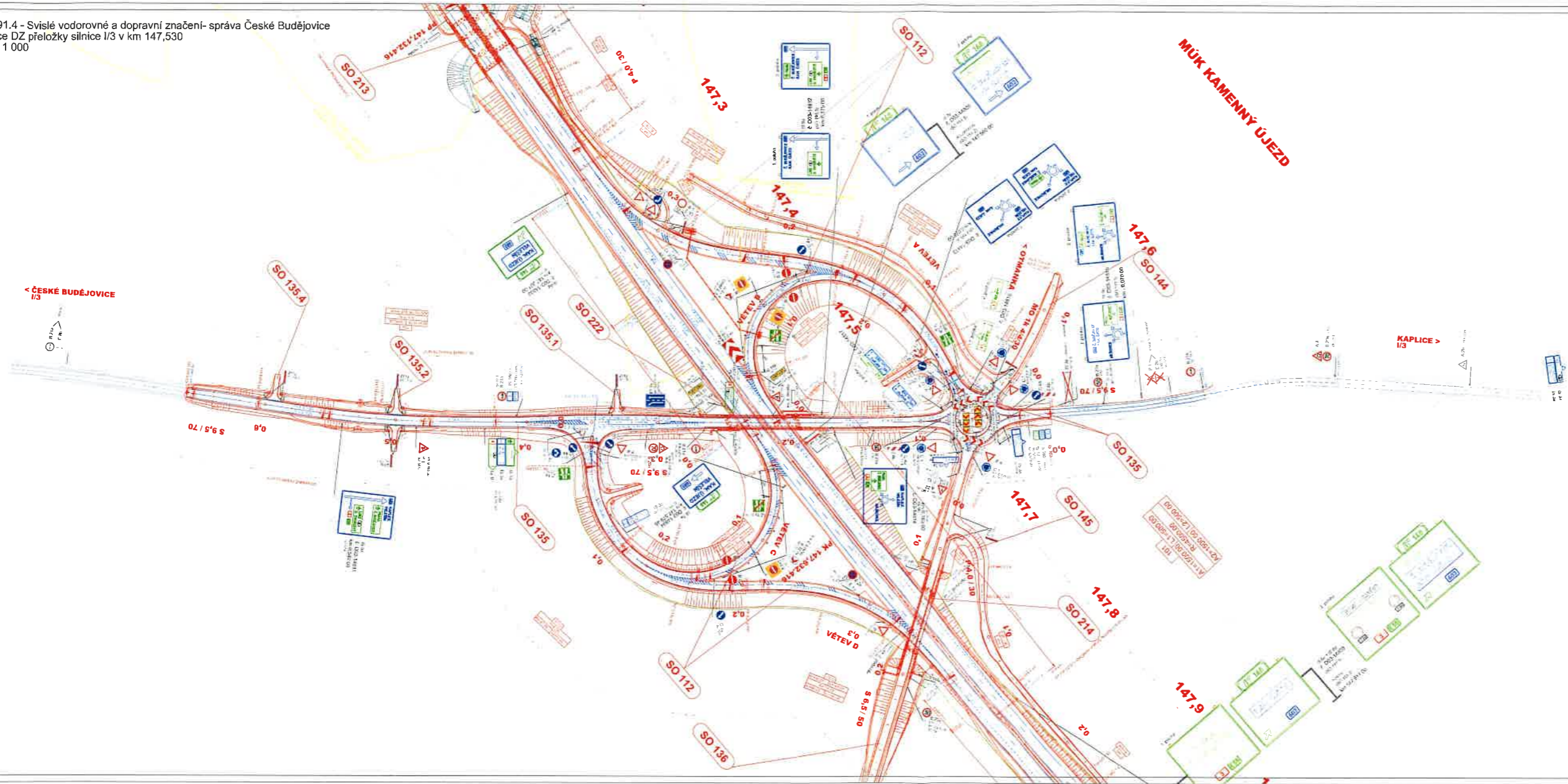
Dále obdrží:

Ředitelství silnic a dálnic s.p., Správa České Budějovice, Lidická 49/110, 370 44 České Budějovice
Město Nová Včelnice, Komenského 386, 378 42 Nová Včelnice

Policie ČR, KR policie JČK,

- odbor služby dopravní policie, Lannova 26, 370 74 České Budějovice
- dopravní inspektorát Jindřichův Hradec, Nádražní 567, 377 46 Jindřichův Hradec

SO 191.4 - Svislé vodorovné a dopravní značení- správa České Budějovice
 Situace DZ přeložky silnice I/3 v km 147,530
 M 1 : 1 000



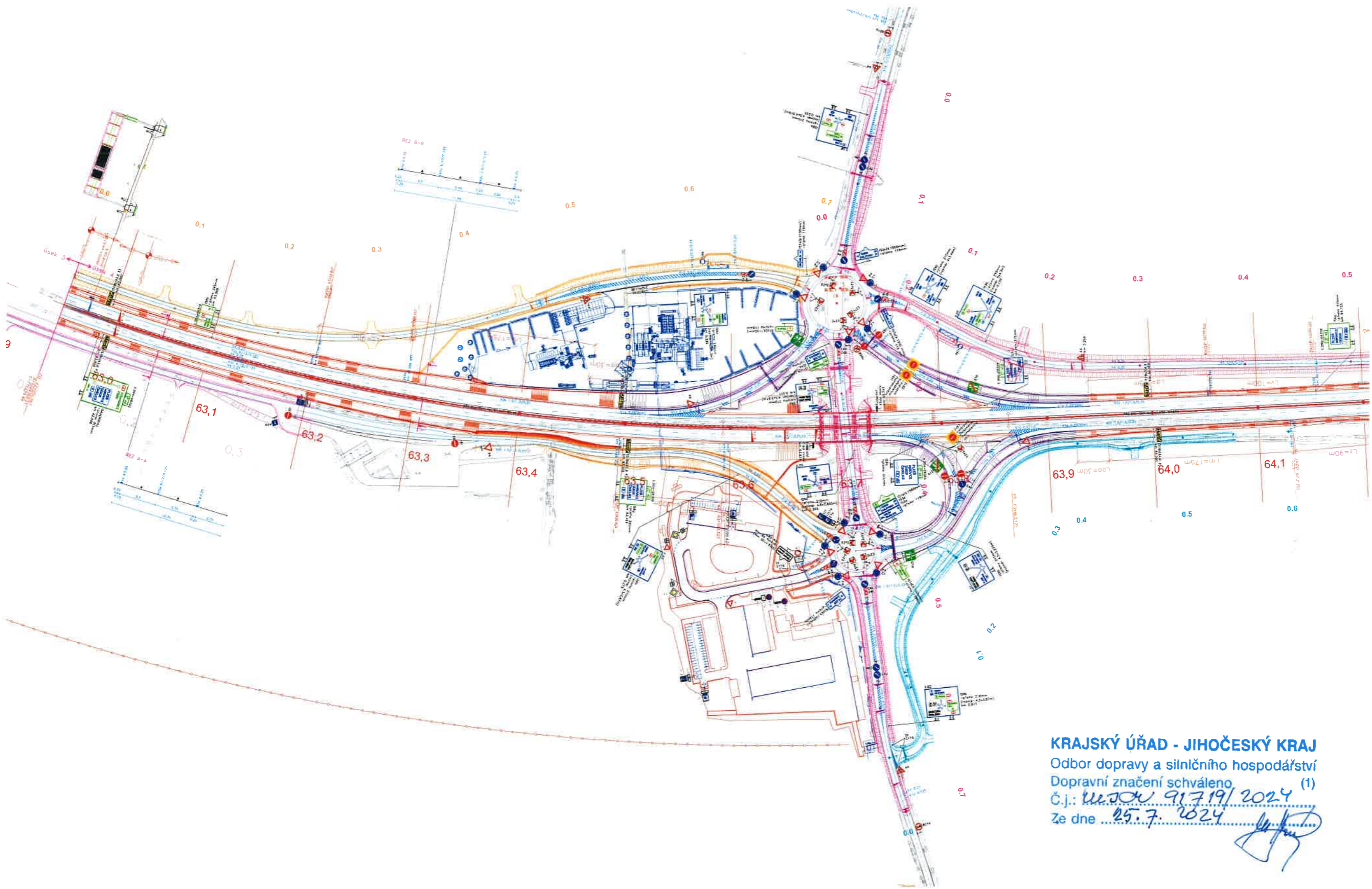
SEZNAM SO

SO	Popis	Typ	Stav
SO 135
SO 145
SO 147
SO 214

Č.	Název - (DPR)	Stav	Stav
D3 0310/II HODĚJOVICE - TŘEBONÍN SO 191.4			
1
2
3
4

VÝKONOVÝ SYSTÉM SO		SOUŘADNICOVÝ SYSTÉM SO/STK	
...
...
D3 0310/II HODĚJOVICE - TŘEBONÍN			
SO 191.4 - SVISLÉ VODROVNÉ DOPRAVNÍ ZNAČENÍ SPRÁVA ČESKÉ BUDĚJOVICE			
SITUACE DZ PŘELOŽKY SILNICE I/3 V KM 147,530			
			2

KRAJSKÝ ÚŘAD - JIHOČESKÝ KRAJ
 Odbor dopravy a silničního hospodářství
 Dopravní značení schváleno (1)
 Č.j.: K.Ú.Č. 60216/2024
 Ze dne 14.5.2024

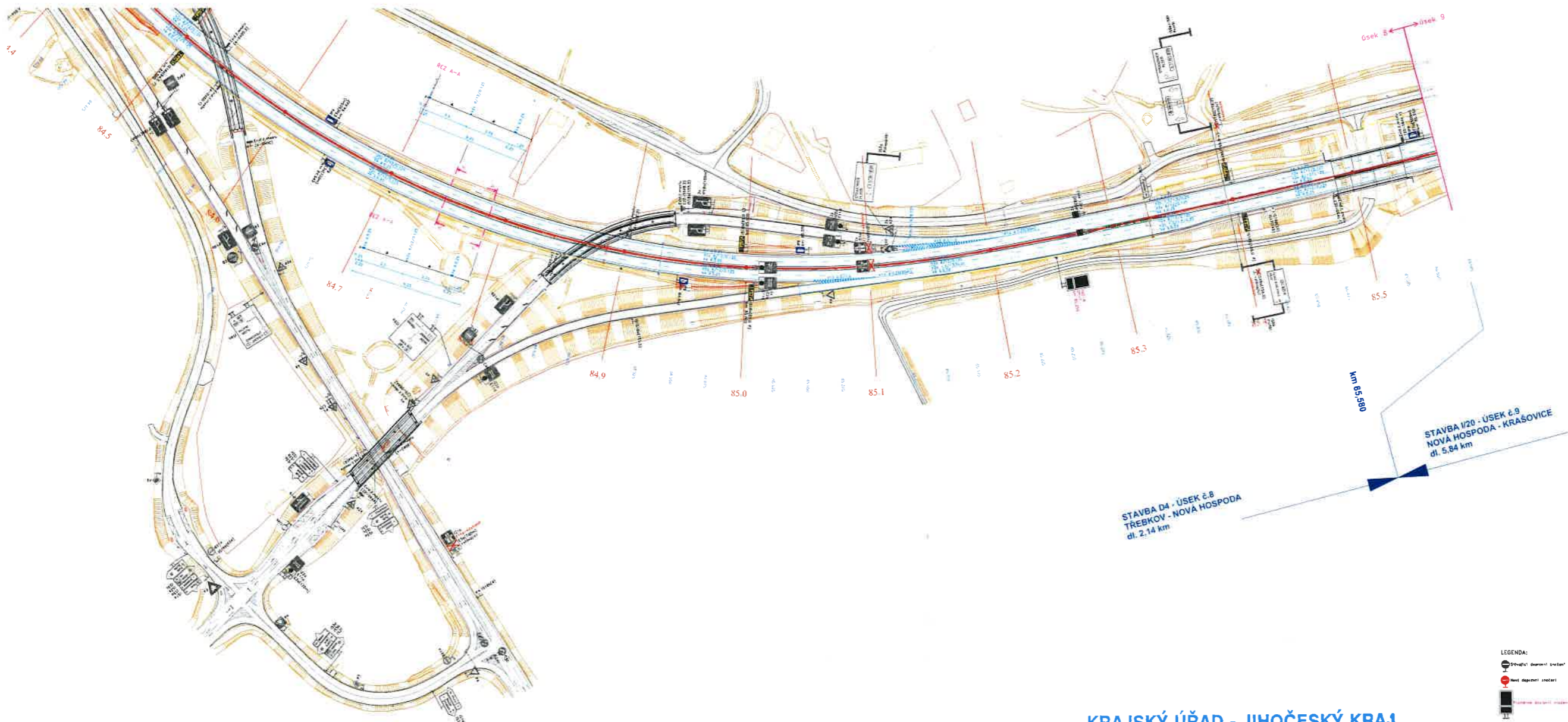


KRAJSKÝ ÚŘAD - JIHOČESKÝ KRAJ
 Odbor dopravy a silničního hospodářství
 Dopravní značení schváleno (1)
 Č.j.: *UKP.04.917.19/2024*
 Ze dne *25.7.2024*

PPP D4 SKALKÁ - KRASOVICE	
alternativní dopravní řešení	
VIA SALIS	SGS
DIVIA STAVEBNÍ	STAVBY

190-00

TKP	TKP
DISKVA	DISKVA
DISKVA	DISKVA
190-00 DOPRAVNÍ ZNAČENÍ R4	
001-01	




PPP D4 SKALKÁ - KRAŠOVICE	
VIA SALIS	SGS
STAVBA	STAVBY

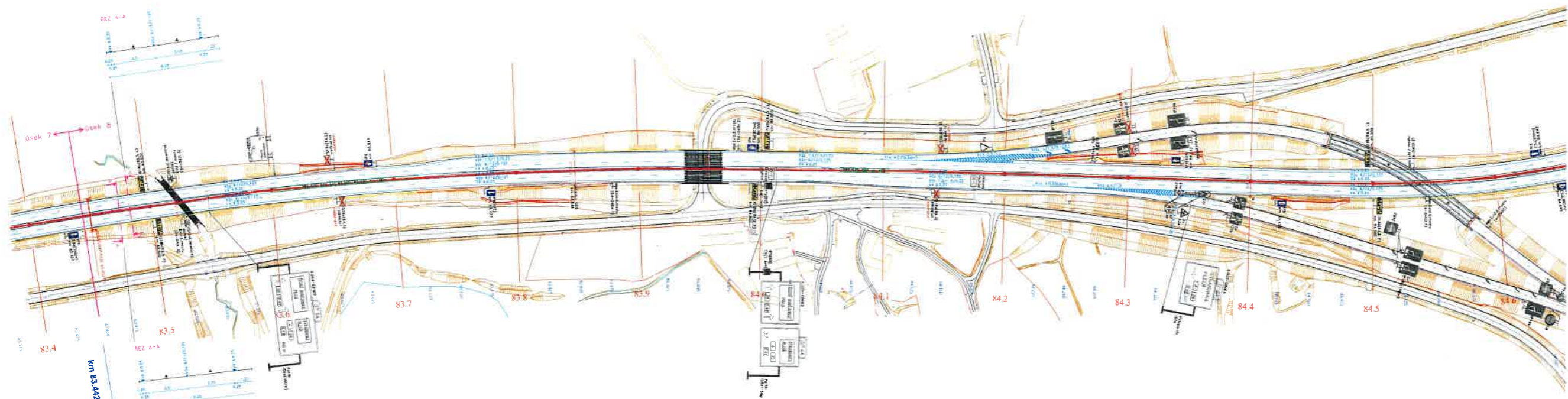
112-00

TKP	TKP
DISK	DISK
112-00 DOPRAVNÍ ZNAČENÍ - SILNICE R4, I/4, I/20	
002-02	002-02

LEGENDA:

KRAJSKÝ ÚŘAD - JIHOČESKÝ KRAJ
 Odbor dopravy a silničního hospodářství
 Dopravní značení schváleno
 Č.j. WJOU 94624/2024⁽¹⁾
 Ze dne 12. 8. 2024





STAVBA D4 - ÚSEK 7
MIROTICE - TŘEBKOV
dl. 5.67 km

STAVBA D4 - ÚSEK 8
TŘEBKOV - NOVÁ HOSPODA
dl. 2.14 km

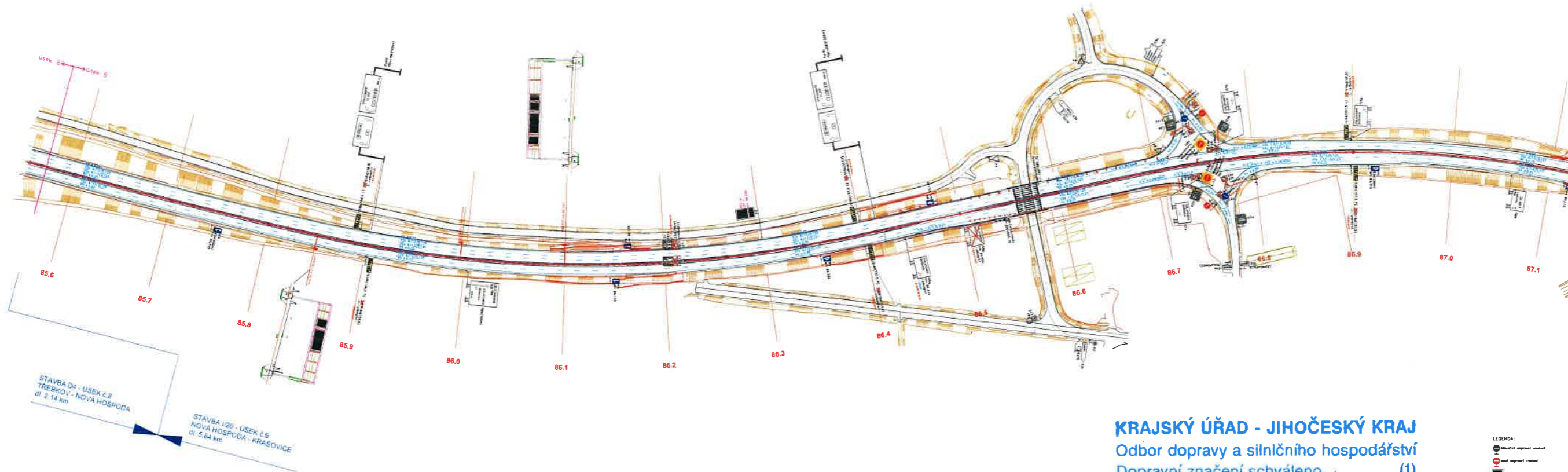
KRAJSKÝ ÚŘAD - JIHOČESKÝ KRAJ
Odbor dopravy a silničního hospodářství
Dopravní značení schváleno
Č.j.: *UJTA 94624/2024*
Ze dne *12. 8. 2024*

LEGENDA:

PPP D4 SKALKA - KRAŠOVICE	
INVESTICE DO DOPRAVY ČR SE REPUBLIKY	
VIA SALUS	100 Euro Společnost, s.r.o.
SGS	
DIVIA STAVBY	

112-00

TKP	TKP
DISKY	DISKY
DISKY	DISKY
112-00 DOPRAVNÍ ZNAČENÍ - SILNICE R4, I/4, I/20	
002-01	

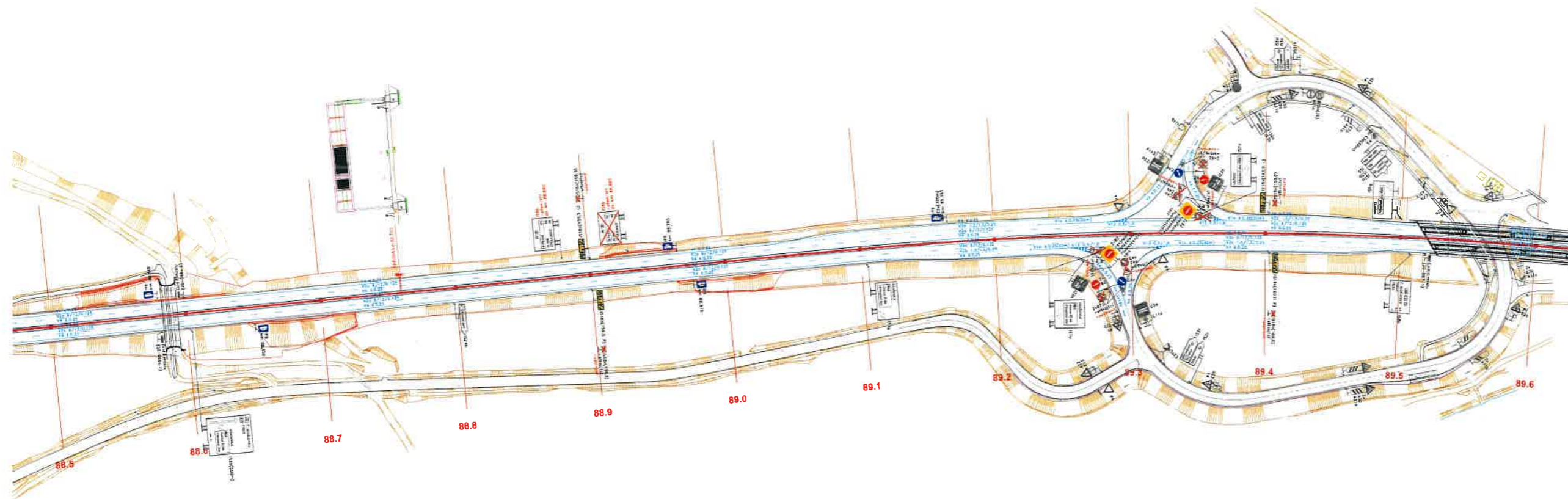


PPP D4 SKALKA - KRASOVICE	
VIA BALIS	SGS
STAVBA	STAVBA

902-00	
TKP	TKP
DISKY	DISKY
DISKY	DISKY
902-00 DOPRAVNÍ ZNAČENÍ	
002 41	

KRAJSKÝ ÚŘAD - JIHOČESKÝ KRAJ
 Odbor dopravy a silničního hospodářství
 Dopravní značení schváleno
 Č.j.: 6670/94024/2024 (1)
 Ze dne 15. 8. 2024

LEGENDA:




PPP D4 SKALKA - KRAŠOVICE	
MINISTERSTVO DOPRAVY ČESKÉ REPUBLIKY	
 VIA SALIS	 SKA Czech Republic, s.r.o.
 SGS	 DIVIA STAVBY

902-00

 TKP	 TKP
 DISKY	 DISKY
902-00 DOPRAVNÍ ZNAČENÍ	
MŠL: 10000 MŠL: 10000	002-01

KRAJSKÝ ÚŘAD - JIHOČESKÝ KRAJ
 Odbor dopravy a silničního hospodářství
 Dopravní značení schváleno (1)
 č.j.: *14624/2024*
 Ze dne *12. 9. 2024*

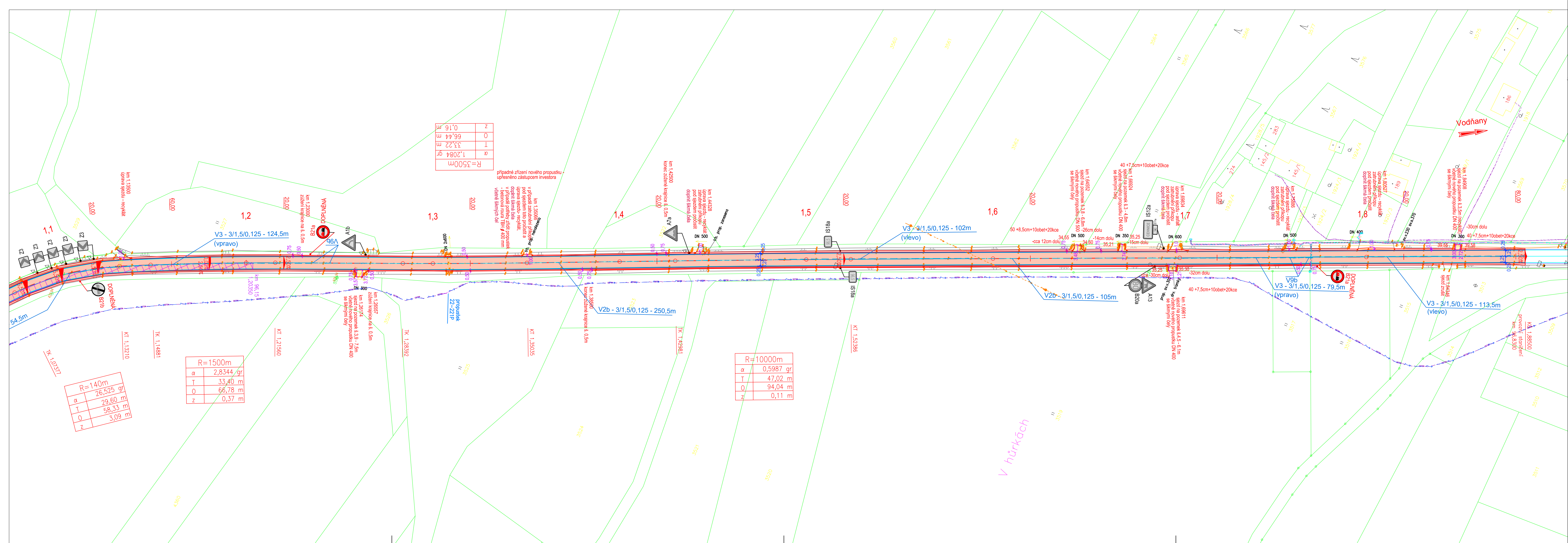
- LEGENDA:
- umístění dopravní značky
 - umístění dopravní značky
 - umístění dopravní značky



PPP D4 SKALKA - KRAŠOVICE	

902-00	
902-00 DOPRAVNÍ ZNAČENÍ	

KRAJSKÝ ÚŘAD - JIHOČESKÝ KRAJ
 Odbor dopravy a silničního hospodářství
 Dopravní značení schváleno (1)
 Č.j.: LuJOU 94624/2024
 Ze dne 12. 8. 2024



- LEGENDA :**
- VOZOVKA, SJEZDY - ASFALT
 - NEZPEVNĚNÁ KRAJNICE
 - SJEZDY - RECYKLÁT
 - SJEZDY - RECYKLÁT
 - STÁVAJÍCÍ STAV
 - KATASTRÁLNÍ HRANICE
 - HRANICE KATASTRU
 - PARCELNÍ ČÍSLA
 - NÁVRH
 - VODOROVNÉ DOPR. ZNAČENÍ
 - KÓTA VODOR. DOPR. ZNAČENÍ
 - STÁVAJÍCÍ SVISLÉ DOPR. ZNAČENÍ - BUDE MĚNĚNO ZA NOVÉ
 - DOPLNĚNÉ SVISLÉ DOPR. ZNAČENÍ
- STÁVAJÍCÍ INŽENÝRSKÉ SÍTĚ:**
- CETIN - ZAMĚŘENÝ OPTICKÝ+METAL. KABEL
 - CETIN - ZAMĚŘENÝ METALICKÝ KABEL
 - CETIN - SÍTĚ S NN
 - EG.D - NADZEMNÍ VEDENÍ VN
 - EG.D - PODZEMNÍ VEDENÍ NN

UPOZORNĚNÍ :
 Zákresy inženýrských sítí neslouží jako výtčovací výkres. Před zahájením zemních a stavebních prací zajistí investor stavby jejich výtčení a označení dle platných předpisů.
 Souřadnicový systém: S-JTSK
 Výškový systém: B.p.v.

ZHOTOVITEL :		AUTORIZAČNÍ RAZÍTKO :	
ABESI s.r.o. B. Němcovské 403/7 370 01 České Budějovice tel: +420 608 984 880 web: www.abesi.cz			
KRESLIL : Radka Kufátková	ZODP. PROJEKTANT : Ing. Radek Lukeš	SCHVÁLIL : Ing. Radek Lukeš	
OBJEDNATEL : ŘSD ČR, správa Č.Budějovice, Lidická 49/110, Č.Budějovice		STUPEŇ DOK. :	DSP, VD-ZDS
PROJEKT :		Č. ZAKÁZKY :	22/24
I/22 Jinín - Cehnice		DATUM :	01/2023
		FORMÁT :	5A4
		MĚŘÍTKO :	1:1000
OBJEKT : S.O.190 - TRVALÉ DOPRAVNÍ ZNAČENÍ		Č. PŘÍLOHY :	Č. PARĚ :
PŘÍLOHA : SITUACE - 2.část			D.1.190.2a-2

