



Váš dopis zn.:

Ze dne: 18. 11. 2025  
Naše č. j.: KUJCK 129296/2025  
Sp. Zn.: KHEJ 128489/2025/papo1 SO  
Vyřizuje: Pavla Polívková  
Telefon: 386720225  
E-mail: polivkova@kraj-jihocesky.cz  
Datum: 19. 11. 2025

## Poskytnutí informací podle § 14 odst. 5 písm. d) zákona č. 106/1999 Sb.

Vážený pane,

Krajský úřad Jihočeského kraje obdržel dne 18. 11. 2025 Vaši žádost o informace podle zákona č. 106/1999 Sb., o svobodném přístupu k informacím, ve znění pozdějších předpisů, v níž požadujete poskytnutí následujících informací:

- 1. Kopie smlouvy o dílo k zakázce „Propojení silnice I/3 se silnicí III/00354 včetně přemostění Vltavy“, včetně všech příloh.*
- 2. Písemné zprávy zadavatele (podle § 217 zákona).*
- 3. Zadávací dokumentace (podle § 53 odst. 3, § 96 odst. 1 a § 164 odst. 2 zákona).*
- 4. Jiných dokumentů dle označení na profilu zakázky.*
- 5. Dokumentů týkajících se věcných břemen nebo majetkoprávních úkonů.*
- 6. Dalšíh dokumentů vedených k této zakázce, i pokud již nejsou zveřejněné.*

**K výše uvedené žádosti Vám sdělujeme následující:**

ad 1) Vámi požadovaná informace je zveřejněna na internetových stránkách:

<https://smlouvy.gov.cz/smlouva/20539071>  
<https://smlouvy.gov.cz/smlouva/29238004>

ad 2) Vámi požadovaná informace je zveřejněna na internetových stránkách:

<https://tenderarena.cz/dodavatel/zakazka/502426>

3) Vámi požadovaná informace je zveřejněna na internetových stránkách:

<https://tenderarena.cz/dodavatel/zakazka/502426>

ad 4) Vámi požadovaná informace je zveřejněna na internetových stránkách:

<https://tenderarena.cz/dodavatel/zakazka/502426>

ad 5) Smluvní vypořádání bylo teprve zahájeno. Můžeme poskytnout pouze záborový elaborát, který Vám zasíláme v příloze tohoto sdělení.

ad 6) Vámi požadovaná informace je zveřejněna na internetových stránkách:  
<https://tenderarena.cz/dodavatel/zakazka/502426>

S pozdravem

**Mgr. Petr Podhola**  
vedoucí odboru KHEJ

**Příloha**  
E.18\_Zaborovy\_elaborat

# ČÁST E

VÝŠKOVÝ SYSTÉM Bpv

SOUŘADNICOVÝ SYSTÉM S-JTSK

Objednatel:



KRAJSKÝ ÚŘAD JIHOČESKÉHO KRAJE  
U Zimního stadionu 1952/2, 370 76 České Budějovice  
tel.: +420 386 720 111  
e-mail: posta@kraj-jihocesky.cz

Zhotovitel:



SUDOP PRAHA a.s.  
Olšanská 1a, 130 80 Praha 3  
tel.: +420 267 094 111  
e-mail: praha@sudop.cz

Projektant:



SAGASTA s.r.o.  
Novodvorská 1010/14  
142 00 Praha 4

Hlavní inženýr projektu:

ING. DAVID VITOUŠ

Zpracovatel přílohy:



Bc. Blanka Havlíčková  
Revoluční 815, 411 17 Libochovice  
tel: 605 223 441, e-mail: havlickova@ahgeo.cz  
IČ: 06890415, DIČ: CZ7858222669

Ateliér:

Vedoucí střediska:

Odpovědný projektant:

Vypracoval:

Kontroloval:

-  
ING. DAVID VITOUŠ  
BC. BLANKA HAVLÍČKOVÁ  
BC. BLANKA HAVLÍČKOVÁ

Akce:

**PROPOJENÍ SILNICE I/3 SE SILNICÍ III/00354  
(LIDICKÁ TŘÍDA) VČETNĚ PŘEMOSTĚNÍ VLTAVY**

Číslo smlouvy:

**22 082 209**

Projektový stupeň:

**DUSP**

Část:

**SOUVISEJÍCÍ DOKUMENTACE**

Datum:

**02/2025**

Část:

**E**

Příloha:

Měřítko:

Počet formátů:

**94xA4**

Číslo přílohy:

**18**

**ZÁBOROVÝ ELABORÁT**

# SEZNAM PŘÍLOH

## E.18 Záborový elaborát

1. Technická zpráva
2. Tabelární sestavy
  - 3.1 Situace záborů dle záborů
  - 3.2 Situace záborů dle druhu záborů
  - 3.2 Situace návrhu věcných břemen

# ČÁST E

VÝŠKOVÝ SYSTÉM Bpv

SOUŘADNICOVÝ SYSTÉM S-JTSK

Objednatel:



KRAJSKÝ ÚŘAD JIHOČESKÉHO KRAJE  
U Zimního stadionu 1952/2, 370 76 České Budějovice  
tel.: +420 386 720 111  
e-mail: posta@kraj-jihocesky.cz

Zhotovitel:



SUDOP PRAHA a.s.  
Olšanská 1a, 130 80 Praha 3  
tel.: +420 267 094 111  
e-mail: praha@sudop.cz

Projektant:



SAGASTA s.r.o.  
Novodvorská 1010/14  
142 00 Praha 4

Hlavní inženýr projektu:

ING. DAVID VITOUŠ

Zpracovatel přílohy:



Bc. Blanka Havlíčková  
Revoluční 815, 411 17 Líbchovice  
tel: 605 223 441, e-mail: havlickova@ahgeo.cz  
IČ: 06890415, DIČ: CZ7858222669

Ateliér:

Vedoucí střediska:

Odpovědný projektant:

Vypracoval:

Kontroloval:

-  
ING. DAVID VITOUŠ  
BC. BLANKA HAVLÍČKOVÁ  
BC. BLANKA HAVLÍČKOVÁ

Akce:

**PROPOJENÍ SILNICE I/3 SE SILNICÍ III/00354  
(LIDICKÁ TŘÍDA) VČETNĚ PŘEMOSTĚNÍ VLTAVY**

Číslo smlouvy:

**22 082 209**

Projektový stupeň:

**DUSP**

Část:

**SOUVISEJÍCÍ DOKUMENTACE**

Datum:

**02/2025**

Část:

**E**

Příloha:

**ZÁBOROVÝ ELABORÁT  
TECHNICKÁ ZPRÁVA**

Měřítko:

Počet formátů:

**- 4 x A4**

Číslo přílohy:

**18.1**

# Technická zpráva

1.	Úvod .....	2
2.	Mapové podklady.....	2
3.	Majetkoprávní elaborát.....	2
4.	Dokumentace pro vynětí ze ZPF.....	3
5.	Dokumentace PUPFL .....	3
6.	Závěr .....	3

# Z á b o r o v ý e l a b o r á t

## 1. Úvod

### Základní údaje o stavbě :

-----

**Název stavby:** Propojení silnice I/3 se silnicí III/00354 (Lidická třída) včetně přemostění Vltavy

**Stupeň dokumentace:** DUSP - Dokumentace pro vydání společného povolení


**Místo stavby:** K.ú. Litvínovice, K.ú. Planá u Českých Budějovic, K.ú. České Budějovice 7

**Investor:** Krajský úřad Jihočeského kraje  
U Zimního stadionu 1952/2, 370 76 České Budějovice  
708 90 650 / CZ 780 90 650

**Zpracovatel dokumentace:** SAGASTA s.r.o.

Novodvorská 1010/14  
142 00 Praha 4  
IČO: 04598555  
Zastoupeným: Ing. Jiří Čurda, jednatel  
Ladislav Beran, jednatel  
Hlavní inženýr projektu: Ing. David Vitouš

**Zpracovatel ZE:**



Stavba se nachází převážně v zastavěném území města České Budějovice. Jedná se o trvalou stavbu.

## 2. Mapové podklady

Výchozím podkladem pro zpracování Záborového elaborátu byla projektová dokumentace vypracovaná firmou Sagasta s.r.o. v měřítku 1:1000 pro stupeň DUSP. Dalším podkladem byla **aktuální katastrální mapa KMD k datu 1\_2025**, která byla získána z katastrálního pracoviště České Budějovice.

## 3. Majetkoprávní elaborát

Na základě jednání s investorem byli vyhotoveny hranice trvalých záborů a následně plochy záborů jednotlivých parcel sejmuty z grafického prostředí počítače a zahrnuty do tabulkových sestav záborového elaborátu. Do trvalého záboru byly zahrnuty všechny

plochy, které budou trvale zastavěny (tzv. plochy na nichž bude trvalá stavba a dojde např. k výkupu nebo k odnětí ze ZPF). Trvalé záborů byly rozděleny na plochy s výkupem a bez výkupu. Plochy bez výkupu obsahuje všechny pozemky na nichž dojde k trvalé stavbě a zůstává ve vlastnictví stejného majitelé jako je budoucí správce stavby.

### **Předchozí verze Záborového elaborátu:**

*1) Zjednodušený záborový elaborát, vyhotovený ke dni 6/2024 - který řeší pouze záborů dle kultur a dle specifikace pro předběžnou informaci o zabíraných plochách a dotčených vlastnictví. Obsahuje rozdělení dle nabyvatelů a dle SO – stavebních objektů (správců).*

*Požadavkem investora - ZE neobsahuje předběžný dočasný zábor, návrh věcných břemen inženýrských sítí.*

*2) Záborový elaborát pro výkup, vyhotovený ke dni 11/2024 – který řeší pouze trvalé záborů, které jsou součástí výkupu. Neobsahuje dočasné záborů ani návrhy věcných břemen.*

Veškeré informace týkající se popisných údajů byly převzaty z centrální databáze Katastrálního úřadu v lednu 2025, na adrese [www.cuzk.cz](http://www.cuzk.cz).

Jednotlivé druhy záborů jsou graficky i plošně v situaci odlišeny (vše je patrné z legendy). Seznam vlastníků sousedních parcel je určen max. do 50 m od hrany záborů týkající se přímých sousedních parcel.

Jako příloha k tabulkové sestavě byl vyhotoven výkres v měřítku 1: 1000, souřadnicovém systému JTSK s mapou KN a hranicí záborů.

#### **4. Dokumentace pro vynětí ze ZPF**

Stavba zasahuje do pozemků s ochrannou zemědělského půdního fondu (ZPF), součástí dokumentace není předběžný přehled dotčených pozemků ZPF, toto zpracování nebylo požadavkem investora. Po zpracování základního ZE je nutné vyhotovit Dokumentaci pro odnětí ze ZPF.

#### **5. Dokumentace PUPFL**

Stavba nezasahuje do území lesního porostu s ochrannou PUPFL.

#### **6. Závěr**

Realizací stavby bude zabezpečeno zvýšení plynulosti, bezpečnosti i kapacity dopravního proudu. Veškerá dokumentace zakázky, včetně souboru.dwg je uložena v archivu A&H GEO – geodetické práce.

### **Přílohy – Tabelární sestavy – dle Katastrálního území**

1. Rekapitulace záborů
2. Seznam dotčených parcel dle KN
3. Seznam dotčených parcel dle LV
4. Seznam dotčených vlastníků

V Libochovicích dne 24.2.2025

Vypracoval: Bc. Blanka Havlíčková

# ČÁST E

VÝŠKOVÝ SYSTÉM Bpv

SOUŘADNICOVÝ SYSTÉM S-JTSK

Objednatel:



KRAJSKÝ ÚŘAD JIHOČESKÉHO KRAJE  
U Zimního stadionu 1952/2, 370 76 České Budějovice  
tel.: +420 386 720 111  
e-mail: posta@kraj-jihocesky.cz

Zhotovitel:



SUDOP PRAHA a.s.  
Olšanská 1a, 130 80 Praha 3  
tel.: +420 267 094 111  
e-mail: praha@sudop.cz

Projektant:



SAGASTA s.r.o.  
Novodvorská 1010/14  
142 00 Praha 4

Hlavní inženýr projektu:

ING. DAVID VITOUŠ

Zpracovatel přílohy:



Bc. Blanka Havlíčková  
Revoluční 815, 411 17 Líbochovice  
tel: 605 223 441, e-mail: havlickova@ahgeo.cz  
IČ: 06890415, DIČ: CZ7858222669

Ateliér:

-

Vedoucí střediska:

-

Odpovědný projektant:

ING. DAVID VITOUŠ

Vypracoval:

BC. BLANKA HAVLÍČKOVÁ

Kontroloval:

BC. BLANKA HAVLÍČKOVÁ

Akce:

**PROPOJENÍ SILNICE I/3 SE SILNICÍ III/00354  
(LIDICKÁ TŘÍDA) VČETNĚ PŘEMOSTĚNÍ VLTAVY**

Číslo smlouvy:

**22 082 209**

Projektový stupeň:

**DUSP**

Část:

**SOUVISEJÍCÍ DOKUMENTACE**

Datum:

**02/2025**

Část:

**E**

Příloha:

**ZÁBOROVÝ ELABORÁT  
TABELÁRNÍ SESTAVY**

Měřítko:

-

Počet formátů:

**48x A4**

Číslo přílohy:

**18.2**

**Dotčené územní jednotky**

kraj	obec	katastrální území	kat.pracoviště	typ mapy	číslo k.ú.
Jihočeský kraj	Litvínovice	Litvínovice	České Budějovice	DKM	686204
Jihočeský kraj	Planá	Planá u Českých Budějovic	České Budějovice	DKM	641618
Jihočeský kraj	České Budějovice	České Budějovice 7	České Budějovice	DKM	622486

DKM - digitální katastrální mapa v S-JTSK

**Rekapitulace záborů - celková**

katastrální území	trvalý zábor s výkupem	trvalý zábor bez výkupu	dočasný zábor nad 1 rok	dočasný zábor do 1 roku	dočasný zábor Celkem	VB/služebnost
	m <sup>2</sup>	m <sup>2</sup>	m <sup>2</sup>	m <sup>2</sup>	m <sup>2</sup>	m <sup>2</sup>
Litvínovice	13 146	12 101	14 028	4 801	17736	7513
Planá u Českých Budějovic	150	0	0	318	318	86
České Budějovice 7	17 335	14 437	7 718	6 642	14069	13383
<b>Celkem</b>	<b>30 631</b>	<b>26 538</b>	<b>21 746</b>	<b>11 761</b>	<b>32 123</b>	<b>20 982</b>

SEZNAM STAVEBNÍCH OBJEKTŮ		Správce SO
<b>SO 000</b>	<b>OBJEKTY PŘÍPRAVY STAVENIŠTĚ</b>	
SO 001	DEMOLICE ŘADOVÝCH GARÁŽÍ	
SO 002	DEMOLICE VLEČKY	
SO 003	DEMOLICE OBJEKTU p. č. 131/52 (36m2)	
SO 004	DEMOLICE OBJEKTU p. č. 131/47 (13m2)	
SO 005	DEMOLICE DROBNÝCH OBJEKTŮ	
SO 006	DEMOLICE OPLOCENÍ	
SO 020	PŘÍPRAVA STAVENIŠTĚ	
<b>SO 100</b>	<b>OBJEKTY POZEMNÍCH KOMUNIKACÍ</b>	
SO 101	ULICE PAPIRENSKÁ	Správa a údržba silnic Jihočeského kraje
SO 102	ÚPRAVA SILNICE I/3	ŘSD ČR
SO 103	ZALOŽENÍ SILNICE PRO NAPOJENÍ LETIŠTĚ	Správa a údržba silnic Jihočeského kraje
SO 104	ÚPRAVA ULICE LIDICKÁ TŘÍDA	Správa a údržba silnic Jihočeského kraje
SO 121	ÚPRAVY MÍSTNÍCH KOMUNIKACÍ	Statutární město České Budějovice
SO 122	MÍSTNÍ KOMUNIKACE ULICE BOLETICKÁ	Statutární město České Budějovice
SO 123	ÚČELOVÁ KOMUNIKACE ŘADOVÝCH GARÁŽÍ	Stavební bytové družstvo České Budějovice
SO 124	ÚČELOVÁ KOMUNIKACE NAPOJENÍ NEMOCNICE ČB	
	SO 124.1 ÚČELOVÁ KOMUNIKACE K NEMOCNICI ČB	Statutární město České Budějovice
	SO 124.2 ÚČELOVÁ KOMUNIKACE V AREÁLU NEMOCNICE ČB	Nemocnice ČB, a.s.
SO 125	PARKOVIŠTĚ - MÍSTNÍ KOMUNIKACE	Statutární město České Budějovice
SO 126	ÚPRAVY SJEZDU MONDI BUPAK	Mondi Bupak
SO 134	STEZKA PODÉL ULICE PAPIRENSKÁ KM 0,188 - KÚ	Statutární město České Budějovice
SO 135	PŘELOŽKA STEZKY NA PRAVÉM BŘEHU VLTAVY	Statutární město České Budějovice
SO 136	STEZKA PODÉL ULICE PAPIRENSKÁ ZÚ - KM 0,188	
	SO 136.1 STEZKA PODÉL ULICE PAPIRENSKÁ ZÚ - KM 0,188	Obec Litvínovice
	SO 136.2 SJEZD OV 6	KONCEPT České Budějovice a.s.
SO 137	CESTA KE STECHEROVU MLÝNU	
	SO 137.1 CESTA KE STECHEROVU MLÝNU - SPRÁVCE STECHERŮV MLÝN	Stecherův Mlýn s.r.o.
	SO 137.2 CESTA KE STECHEROVU MLÝNU - SPRÁVCE SÚS JČK	Správa a údržba silnic Jihočeského kraje
SO 170	PROVIZORNÍ KOMUNIKACE	
SO 182	DOPRAVNĚ INŽENÝRSKÁ OPATŘENÍ	
SO 190.1	SVISLÉ A VODOROVNÉ DOPRAVNÍ ZNAČENÍ	ŘSD ČR
<b>SO 200</b>	<b>MOSTNÍ OBJEKTY A ZDI</b>	
SO 201	MOST PŘES VLTAVU	Správa a údržba silnic Jihočeského kraje
SO 202	INUNDAČNÍ MOST 1	Správa a údržba silnic Jihočeského kraje
SO 203	INUNDAČNÍ MOST 2	Správa a údržba silnic Jihočeského kraje
SO 250	OPĚRNÁ ZEĎ KM 0,320 - 0,400	Správa a údržba silnic Jihočeského kraje
SO 251	PROTIPOVODNOVÁ ZEĎ	Správa a údržba silnic Jihočeského kraje
SO 252	OPĚRNÁ ZEĎ U STEZKY VEDENÉ K ŘECE	Statutární město České Budějovice
SO 253	OPĚRNÁ ZEĎ U OBJEKTU JVS	Statutární město České Budějovice
<b>SO 300</b>	<b>VODOHOSPODÁŘSKÉ OBJEKTY</b>	
SO 301	DEŠŤOVÁ KANALIZACE PAPIRENSKÁ KM 0,264 31 - KÚ	Správa a údržba silnic Jihočeského kraje
SO 331	PŘELOŽKY JEDNOTNÉ KANALIZACE DN 300 A DN 800	ČEVAK a.s.
SO 332	PŘELOŽKA ZLATÉ STOKY	ČEVAK a.s.
SO 333	PŘELOŽKY JEDNOTNÉ KANALIZACE	ČEVAK a.s.
SO 334	PŘELOŽKA DEŠŤOVÉ KANALIZACE DN 800	Mondi Bupak
SO 341	PŘELOŽKY VODOVODU DN 1000	Jihočeský vodárenský svaz
SO 341.1	KATODOVÁ OCHRANA	Jihočeský vodárenský svaz
SO 341.2	CHRÁNIČKA VODOVODU	Jihočeský vodárenský svaz
SO 342	PŘELOŽKY VODOVODU	ČEVAK a.s.
SO 380	PŘELOŽKA MELIORACE	Jihočeský kraj
SO 390	NOVÝ HYDROGEOLOGICKÝ VRT NA P.Č. 1326	Vlatník parcely
<b>SO 400</b>	<b>ELEKTRO A SDĚLOVACÍ OBJEKTY</b>	
SO 430	PŘELOŽKA VEDENÍ NN	Vlastníci
SO 431	VĚREJNÉ OSVĚTLENÍ	Dopravní podnik města ČB, a.s.
SO 433	KABELAŽ SSZ, SSZ CB.76 SILNICE I/3 - PAPIRENSKÁ	Statutární město České Budějovice
PS 433	DŘ, SSZ CB.76 SILNICE I/3 - PAPIRENSKÁ	Statutární město České Budějovice
SO 434	KABELAŽ SSZ, SSZ CB.75 PAPIRENSKÁ - B. NĚMCOVÉ	Statutární město České Budějovice
PS 434	DŘ, SSZ CB.75 PAPIRENSKÁ - B. NĚMCOVÉ	Statutární město České Budějovice
SO 435	KABELAŽ SSZ, SSZ CB.74 PAPIRENSKÁ - LIDICKÁ	Statutární město České Budějovice
PS 435	DŘ, SSZ CB.74 PAPIRENSKÁ - LIDICKÁ	Statutární město České Budějovice
SO 436	SSZ - KOORDINAČNÍ KABEL	Statutární město České Budějovice
SO 460	PŘELOŽKA OPTICKÉHO VEDENÍ	CETIN a.s.
SO 461	PŘELOŽKA SDĚLOVACÍHO VEDENÍ	CETIN a.s.
SO 462	OPTICKÉ VEDENÍ	Statutární město České Budějovice
SO 472	STRATEGICKÉ DETEKTORY V ULICI PAPIRENSKÁ	Statutární město České Budějovice
SO 473	METEOROLOGICKÁ HLÁSKA U MOSTU PŘES VLTAVU	Statutární město České Budějovice
SO 474	NAVÁDĚCÍ SYSTÉM NA PARKOVIŠTĚ	Statutární město České Budějovice
SO 475	MĚSTSKÝ KAMEROVÝ DOHLEDOVÝ SYSTÉM	Statutární město České Budějovice
<b>SO 500</b>	<b>OBJEKTY TRUBNÍCH VEDENÍ</b>	
SO 520	ZRUŠENÍ PLYNOVODU STL	Nemocnice ČB, a.s.
<b>SO 600</b>	<b>OBJEKTY DRAH</b>	
SO 690	TRAKČNÍ TROLEJOVÉ VEDENÍ	Dopravní podnik města ČB, a.s.
SO 691	TRAKČNÍ KABELOVÉ VEDENÍ	Dopravní podnik města ČB, a.s.
<b>SO 700</b>	<b>OBJEKTY POZEMNÍCH STAVEB</b>	
SO 701	MĚSTSKÝ MOBILIÁŘ	Statutární město České Budějovice
SO 710	OPLOCENÍ	Vlastníci parcely/Statutární město České Budějovice
SO 760	PROTIHLUKOVÉ CLONY VE SPRÁVĚ SÚS JČK	
	760.1 PHC NA MOSTĚ	Správa a údržba silnic Jihočeského kraje
	760.2 PHC NA OPĚRNÉ ZDI KM 0,320 - 0,360	Správa a údržba silnic Jihočeského kraje
	760.3 PHC U BYTOVÉHO DOMU KM 0,410 - 0,560	Správa a údržba silnic Jihočeského kraje
	760.4 PHC KM 0,680 - 0,818	Správa a údržba silnic Jihočeského kraje
	760.5 AUTOMATICKÉ BRÁNY V PHC	Správa a údržba silnic Jihočeského kraje
SO 761	PROTIHLUKOVÉ CLONY VE SPRÁVĚ SMČB	
	761.1 PHC U MŠ PAPIRENSKÁ	Statutární město České Budějovice
	761.2 PHC PODÉL KOMUNIKACE K NEMOCNICI	Statutární město České Budějovice
	761.3 AUTOMATICKÉ BRÁNY V PHC	Statutární město České Budějovice
SO 782	AKUSTICKÉ ŠTĚRBINY	Vlastníci parcely
<b>SO 800</b>	<b>OBJEKTY ÚPRAVY ÚZEMÍ</b>	
SO 801	VEGETAČNÍ ÚPRAVY VČ. NÁHRADNÍ VYSADBY	
	801.1 VEGETAČNÍ ÚPRAVY SÚS JČK	Správa a údržba silnic Jihočeského kraje
	801.2 VEGETAČNÍ ÚPRAVY SMČB	Statutární město České Budějovice

## Katastrální území: Planá u Českých Budějovic [641618]

Obec : Planá

Kraj : Jihočeský

Zábor: celek - dle KN

Pořadové číslo záborů	Parc.č. dle KN	Kultura	způsob využití	Výměra dle KN m <sup>2</sup>	LV	Vlastník	Podíl	trvalý zábor s výkupem m <sup>2</sup>	trvalý zábor bez výkupu m <sup>2</sup>	SO pro trvalý zábor	dočasný zábor nad 1 rok m <sup>2</sup>	SO	dočasný zábor do 1 roku m <sup>2</sup>	SO	dočasný zábor celkem m <sup>2</sup>	věcné břemeno (VB, služebnost) m2	objekt pro VB, služebnost	v či prospěch se VB, služebnost sjednává / správce	kácení dřevin ano/ne	poznámka	
1	1469/86	zahrada	ZPF	842	163			41		102,461			56	461	56	21	461	CETIN			
2	1469/87	zahrada	ZPF	787	167			55		102,461				40	461	40	21	461	CETIN		
3	1469/88	zahrada	ZPF	854	749			34		006,102,461				51	006,461,710	51	21	461	CETIN		
4	1469/89	zahrada	ZPF	771	206			16		006,102,461				46	006,461,710	46	16	461	CETIN		
5	1469/90	zahrada	ZPF	756	207			4		006,102,461				46	006,461,710	46	7	461	CETIN		
6	1469/91	zahrada	ZPF	756	208									40	461	40					
7	1469/92	zahrada	ZPF	729	209									30	461	30					
8	1469/93	zahrada	ZPF	721	210									9	461	9					

k.ú.Planá u Českých Budějovic - celkem

150

0

0

318

318

86

## Katastrální území: Planá u Českých Budějovic [641618]

Obec: Planá

Kraj: Jihočeský

Zábor: celek - dle LV

LV	Kultura	způsob využití	Pořadové číslo záborů	Parc.č. dle KN	Výměra dle KN m <sup>2</sup>	Vlastník	Podíl	trvalý zábor s výkupem m <sup>2</sup>	trvalý zábor bez výkupu m <sup>2</sup>	SO pro trvalý zábor	dočasný zábor nad 1 rok m <sup>2</sup>	SO	dočasný zábor do 1 roku m <sup>2</sup>	SO	dočasný zábor celkem m <sup>2</sup>	věcné břemeno (VB, služebnost) m2	objekt pro VB, služebnost	v čl. prospěch se VB, služebnost sjezdňává / správce	kácení dřevin ano/ne	poznámka
163	zahrada	ZPF	1	1469/86	842			41		102,461			56	461	56	21	461	CETIN		
167	zahrada	ZPF	2	1469/87	787			55		102,461			40	461	40	21	461	CETIN		
206	zahrada	ZPF	4	1469/89	771			16		006,102,461			46	006,461,710	46	16	461	CETIN		
207	zahrada	ZPF	5	1469/90	756			4		006,102,461			46	006,461,710	46	7	461	CETIN		
208	zahrada	ZPF	6	1469/91	756								40	461	40					
209	zahrada	ZPF	7	1469/92	729								30	461	30					
210	zahrada	ZPF	8	1469/93	721								9	461	9					
749	zahrada	ZPF	3	1469/88	854			34		006,102,461			51	006,461,710	51	21	461	CETIN		

k.ú.Planá u Českých Budějovic - celkem

150

0

0

318

318

86

**Katastrální území: Planá u Českých Budějovic [641618]**

Obec : Planá

Kraj : Jihočeský

**Seznam dotčených LV**

LV	Vlastník	Podíl
163		
167		
206		
207		
208		
209		
210		
749		

## Katastrální území: Litvínovice [686204]

Obec : Litvínovice

Kraj : Jihočeský

## Zábor: celek - dle KN

Pořadové číslo záborů	Parc.č. dle KN	Kultura	způsob využití	Výměra dle KN m <sup>2</sup>	LV	Vlastník	Podíl	trvalý zábor s výkupem m <sup>2</sup>	trvalý zábor bez výkupu m <sup>2</sup>	SO pro trvalý zábor	dočasný zábor nad 1 rok m <sup>2</sup>	SO	dočasný zábor do 1 roku m <sup>2</sup>	SO	dočasný zábor celkem m <sup>2</sup>	včetně biemeno (VB, služebnost)	objekt pro VB, služebnost	v čí prospěch se VB, služebnost sjednává / správce SO	Kácení dřevin ano/ne	poznámka
13	131/16	zahrada	ZPF	414	535			165		006,102,461,474			119	006,461,710	119	36	461	CETIN		
14	131/17	zahrada	ZPF	392	343			109		006,102,461,474			82	006,461,710	82	38	474	Město ČB		
15	131/18	zahrada	ZPF	360	332			89		006,102,461,474			71	006,461,710	71	23	461	CETIN		
16	131/19	zahrada	ZPF	393	1177			57		006,102,461,474			66	006	66	46	474	Město ČB		
								40		1361,331,341,341,1461,474						27	331	ČEVAK a.s.		
17	131/20	zahrada	ZPF	389	344			77		006,103,331,433,461,474			73	461	73	19	461	CETIN		
								239		006,136,1,331,433,461,474						33	474	Město ČB		
18	131/21	zahrada	ZPF	353	510			290		006,103,331,433,461			54	461,710	54	21	331	ČEVAK a.s.		
								9		136,1,433,461						22	461	CETIN		
21	131/22	zahrada	ZPF	377	346			62		006,103,331			56	461	56	45	433	Město ČB		
								259		006,136,1,331,433,461						7	474	Město ČB		
22	131/23	zahrada	ZPF	375	623			8		102,461			40	461,710	40	46	331	ČEVAK a.s.		
								4		006,103						21	461	CETIN		
								51		006,136,1,461						45	433	Město ČB		
23	131/24	zahrada	ZPF	396	279			52		006,102,331,461			32	006,461,710	32	52	462	Město ČB		
24	131/25	zahrada	ZPF	310	347			32		006,102,461			35	006,461,710	35	7	474	Město ČB		
25	131/26	zahrada	ZPF	359	359			25		006,102,461			39	006,461,710	39	46	331	ČEVAK a.s.		
26	131/27	zahrada	ZPF	374	153			22		006,102,461			42	006,461,710	42	61	331	ČEVAK a.s.		
27	131/28	zahrada	ZPF	347	617			27		006,102,461			71	006,461,710	71	23	461	CETIN		
29b	131/29	ostatní plocha	os.l.komunikace	97	1			81		102,331,433,461			13	331,461	13	7	331	ČEVAK a.s.		
								2		103,331						8	461	CETIN		
									1	136,1,462						1	433	Město ČB		
																1	462	Město ČB		
20	131/47	zastavěná plocha a nádv.í		13	346			4		004,136,1			9	004	9					
28	131/50	zahrada	ZPF	14	617								9	710	9					
19	131/52	zastavěná plocha a nádv.í		36	510			13		003,103			18	003	18					
								5		003,136,1										
4	131/59	ostatní plocha	manipulační plocha	322	654								18		18					
50	131/60	ostatní plocha	manipulační plocha	297	584								26		26					
6	131/61	ostatní plocha	manipulační plocha	85									11		11					
10	131/62	ostatní plocha	manipulační plocha	22	10002			6		102,461			16	461	16	6	461	CETIN		

## Katastrální území: Litvínovice [686204]

Obec : Litvínovice

Kraj : Jihočeský

## Zábor: celek - dle KN

Pořadové číslo záborů	Parc.č. dle KN	Kultura	způsob využití	Výměra dle KN m <sup>2</sup>	LV	Vlastník	Podíl	trvalý zábor s výkupem m <sup>2</sup>	trvalý zábor bez výkupu m <sup>2</sup>	SO pro trvalý zábor	dočasný zábor nad 1 rok m <sup>2</sup>	SO	dočasný zábor do 1 roku m <sup>2</sup>	SO	dočasný zábor celkem m <sup>2</sup>	věcné břemeno (VB, služebnost) m <sup>2</sup>	objekt pro VB, služebnost	v čí prospěch se VB, služebnost sjednává / správce SO	Kácení dřevin ano/ne	poznámka
9	131/63	ostatní plocha	manipulační plocha	77	554		7/16 2/16 7/16	14		102,461			42	461	42	14	461	CETIN		
8	131/64	ostatní plocha	manipulační plocha	132	10002								49	461	49	15	461	CETIN		
2	131/65	ostatní plocha	manipulační plocha	37	1221								17		17					
1	131/66	ostatní plocha	manipulační plocha	59	1221								16		16					
3	131/80	ostatní plocha	manipulační plocha	133	654								4		4					
7	131/86	ostatní plocha	ost.l.komunika	14	1								11	461	11	5	461	CETIN		
56	913/3	trv.trv.porost	ZPF	24821	525						65	170			65					
58	913/4	trv.trv.porost	ZPF	1624	1569						127	170			127					
53	913/6	trv.trv.porost	ZPF	28	1						15	170			15					
68	914/2	ostatní plocha	ost.l.komunika	1549	2000			25		137.1	172	101,201,431,462,472,473			172	18	431	DPmČB		
											67	ZS1			67	9	462	Město ČB		
																8	472,473	Město ČB		
																67	201	Jihočeský kraj		
67	914/7	ostatní plocha	ost.l.komunika	33	1						33	ZS1			33					
44	915/1	orná půda	ZPF	645	54			86		102,170										
43	915/2	orná půda	ZPF	594	1524			70		102,801.1										
	915/3	orná půda	ZPF	421	660			80		102,801.1										
45	915/4	orná půda	ZPF	473	1524			70		102,170										
46	915/5	orná půda	ZPF	445	1524			71		102,170										
47	915/6	orná půda	ZPF	335	1524			20		102,170			24	170	24					
48	915/7	orná půda	ZPF	195	1221								33	170	33					
49	915/8	orná půda	ZPF	21	496		1/2 1/2						3	170	3					
40	916/3	orná půda	ZPF	686	554		7/16 2/16 7/16	111		102,801.1										
41	916/4	orná půda	ZPF	305	660			21		102,801.1										
39	916/6	orná půda	ZPF	45	10002			14		102,801.1										
37b	917/2	trv.trv.porost	ZPF	56	342						10	170			10					
37a	917/3	trv.trv.porost	ZPF	306	1			15		102,170,801.1,801.1	194	136.1			194					
									47	136.1,170										
38	917/4	trv.trv.porost	ZPF	794	10002			253		102,170	34	170			34					
36	918/1	ostatní plocha	ost.l.komunika	178	1				42	136.1	136	170			136					
51	918/2	ostatní plocha	ost.l.komunika	9	342						8	170			8					
59	919/1	ostatní plocha	ost.l.komunika	321	1569						321	170			321					
57	919/2	ostatní plocha	ost.l.komunika	60	525						60	170			60					
54	919/3	ostatní plocha	ost.l.komunika	35	1						707	101,201,170			707					
71	921/1	trv.trv.porost	ZPF	4717	2000			14		101,201	379	101,201,431,462,472,473			379	74	431	DPmČB		
											932	ZS1			932	37	462	Město ČB		
																37	472,473	Město ČB		
																270	201	Jihočeský kraj		

## Katastrální území: Litvínovice [686204]

Obec : Litvínovice

Kraj : Jihočeský

## Zábor: celek - dle KN

Pořadové číslo záborů	Parc.č. dle KN	Kultura	způsob využití	Výměra dle KN m <sup>2</sup>	LV	Vlastník	Podíl	trvalý zábor s výkupem m <sup>2</sup>	trvalý zábor bez výkupu m <sup>2</sup>	SO pro trvalý zábor	dočasný zábor nad 1 rok m <sup>2</sup>	SO	dočasný zábor do 1 roku m <sup>2</sup>	SO	dočasný zábor celkem m <sup>2</sup>	včetně břemeno (VB, služebnost)	objekt pro VB, služebnost	v čí prospěch se VB, služebnost sjednává / správce SO	Kácení dřevní hmota/le	poznámka
70	921/3	trv.trv.porost	ZPF	1958	952						943	101,201,431,462,472,473, 291			943	94	431	DPmČB		
											169	ZS1			169	89	462	Město ČB		
																41	472,473	Město ČB		
																358	201	Jihočeský kraj		
69	921/4	trv.trv.porost	ZPF	239	2000						63	101,201,431,462,472,473			63	5	431	DPmČB		
											7	ZS1			7	3	462	Město ČB		
																2	472,473	Město ČB		
																21	201	Jihočeský kraj		
66	922/1	orná půda	ZPF	13571	2000		1013			550	101,201,380,801,1, 231		1011	137.1	1561	120	380	Jihočeský kraj		
								602	101,137,2,201,473,474, 137,1,201,462,472,473							35	431	DPmČB		
																76	472,473	Město ČB		
																91	201	Jihočeský kraj		
																100	137.1	Stecher		
45	922/2	orná půda	ZPF	206	38		1/2	164		136,2,170										
							1/2	42		137,1,170										
63	922/5	orná půda	ZPF	13105	38		1/2	2796		137,1,170,ZS1	1307	101,170,202,380,801,1	204	170,332	1511	353	380	Jihočeský kraj		
							1/2	821		202,332,462	759	ZS1				176	431	DPmČB		
								276								311	462	Město ČB		
								572								181	472,473	Město ČB		
31	923/1	orná půda	ZPF	12862	54			163		102,461,462,474,801,1			321	170,461	321	21	461	CETIN		
																9	462	Město ČB		
																4	474	Město ČB		
34	923/2	zastavěná plocha a nádvoří		103	790								3	341.2	3	17	341.2	Jihočeský vodárenský svaz		
61	923/3	orná půda	ZPF	8222	38		1/2	278		6431	ZS1	199	332,170	6630	96	331	ČEVAK a.s.			
							1/2	179		270	170					70	431	DPmČB		
								240		136,2,						4	433	Město ČB		
								9		137.1						5	462	Město ČB		
								616		202,331,332,431,472,473,474						71	472,473	Město ČB		
																68	474	Město ČB		
35	923/8	orná půda	ZPF	1764	342			664		102,170,461,801,1	33	170	213	106,361,361,1341,2,461,710	246	79	341,341,1341,2	Jihočeský vodárenský svaz		
								1		101						71	461	CETIN		
									99	136,1,341,2,433,462						15	253	Město ČB		
																14	433	Město ČB		
																13	462	Město ČB		
30	923/9	orná půda	ZPF	9884	846								64	170						
50	923/10	orná půda	ZPF	1302	1251		1/2				139	170			139					
							1/2													
32	923/11	orná půda	ZPF	7584	257		1/2	1233		102,331,461,462,474,801,1			449	331,341,461	449	127	331	ČEVAK a.s.		
							1/2	8		101,331						116	341	Jihočeský vodárenský svaz		
									18	332						163	461	CETIN		
																302	462	Město ČB		
																296	474	Město ČB		
55	923/14	orná půda	ZPF	25	1						25	170			25					
60	923/15	orná půda	ZPF	720	342			79		101,331,462	14	170	96	332	110	75	331	ČEVAK a.s.		

## Katastrální území: Litvínovice [686204]

Obec : Litvínovice

Kraj : Jihočeský

## Zábor: celek - dle KN

Pořadové číslo záborů	Parc.č. dle KN	Kultura	způsob využití	Výměra dle KN m <sup>2</sup>	LV	Vlastník	Podíl	trvalý zábor s výkupem m <sup>2</sup>	trvalý zábor bez výkupu m <sup>2</sup>	SO pro trvalý zábor	dočasný zábor nad 1 rok m <sup>2</sup>	SO	dočasný zábor do 1 roku m <sup>2</sup>	SO	dočasný zábor celkem m <sup>2</sup>	věcné břemeno (VB, služebnost)	objekt pro VB, služebnost	v čí prospěch se sjednává / správce SO	kódování úřadů/ano/ne	poznámka
								95		136.1.331.433.461.474						15	431	DPmČB		
								48	148	332						15	433	Město ČB		
																10	462	Město ČB		
52	923/16	orná půda	ZPF	29	1						28	170			28	15	474	Město ČB		
33	923/17	orná půda	ZPF	1999	257															
							1/2	26		102,331,433						6	253	Město ČB		
							1/2	696		101.331.341.433.461.462.474						393	331	ČEVAK a.s.		
								374		101.331.341.433.461.462.474						487	341	Jihočeský vodárnský svaz		
								8		101.331.341.433.461.462.474						54	461	CETIN		
																47	431	DPmČB		
																159	433	Město ČB		
																152	462	Město ČB		
																155	474	Město ČB		
12	940/4	ostatní plocha	silnice	153	1				71	136.1.461			31	461	31	18	461	CETIN		
11	940/5	ostatní plocha	silnice	217	10002			85		102,461			53	461	53	27	461	CETIN		
29a	940/20	ostatní plocha	silnice	8210	1								64	461	64	25	461	CETIN		
25	941	ostatní plocha	silnice	27623	1220				10697	101.102.193.212.233.148.237.441.1			793	170,461	793	296	331	ČEVAK a.s.		
								45		136.1.433,462						169	461	CETIN		
																83	433	Město ČB		
																211	462	Město ČB		
																78	474	Město ČB		
	946/1	orná půda	ZPF	752	342						23	170			23					
62	946/2	orná půda	ZPF	885	342			22		101						2	331	ČEVAK a.s.		
									288	332										
64	946/4	orná půda	ZPF	100	38				88	332										
							1/2			101										
							1/2	1												

k.ú.Litvínovice - celkem

13 146 12 101

14028

4801

17736

7513

## Katastrální území: Litvinovice [686204]

Obec : Litvinovice

Kraj : Jihočeský

## Zábor: celek - dle LV

LV	Vlastník	Pořadové číslo záborů	Parc.č. dle KN	Kultura	způsob využití	Výměra dle KN m <sup>2</sup>	Podíl	trvalý zábor s výkupem m <sup>2</sup>	trvalý zábor bez výkupu m <sup>2</sup>	SO pro trvalý zábor	dočasný zábor nad 1 rok m <sup>2</sup>	SO	dočasný zábor do 1 roku m <sup>2</sup>	SO	dočasný zábor celkem m <sup>2</sup>	věcné břemeno (VB, služebnost) m <sup>2</sup>	objekt pro VB, služebnost	v čí prospěch se VB, služebnost sjednává / správce SO	kódování účelů/ve	poznámka
1		29b	131/29	ostatní plocha	ost.komunikace	97		81 2		102,331,433,461 103,331 136.1,462			13	331,461	13	7 8 1 1	331 461 433 462	ČEVAK a.s. CETIN Město ČB Město ČB		
1		7	131/86	ostatní plocha	ost.komunikace	14							11	461	11	5	461	CETIN		
1		53	913/6	trv.trv.porost	ZPF	28					15	170			15					
1		67	914/7	ostatní plocha	ost.komunikace	33					33	ZS1			33					
1		37a	917/3	trv.trv.porost	ZPF	306		15		102,170,801,1,801,1 136.1,170	194	136.1			194					
1		36	918/1	ostatní plocha	ost.komunikace	178			47	136.1		170			136					
1		54	919/3	ostatní plocha	ost.komunikace	35			42		136	170			136					
1		55	923/14	omá půda	ZPF	25					707	101,201,170			707					
1		52	923/16	omá půda	ZPF	29					25	170			25					
1		12	940/4	ostatní plocha	silnice	153			71	136.1,461				31	461	31	18	461	CETIN	
1		29a	940/20	ostatní plocha	silnice	8210								64	461	64	25	461	CETIN	
38		45	922/2	omá půda	ZPF	206	1/2	164 42		136,2,170 137,1,170										
38		63	922/5	omá půda	ZPF	13105	1/2	2796 821 276 572		91,202,201,380,401,610,670,671,672,673,674,675,676,677,678,679,680,681,682,683,684,685,686,687,688,689,690,691,692,693,694,695,696,697,698,699,700,701,702,703,704,705,706,707,708,709,710,711,712,713,714,715,716,717,718,719,720,721,722,723,724,725,726,727,728,729,730,731,732,733,734,735,736,737,738,739,740,741,742,743,744,745,746,747,748,749,750,751,752,753,754,755,756,757,758,759,760,761,762,763,764,765,766,767,768,769,770,771,772,773,774,775,776,777,778,779,780,781,782,783,784,785,786,787,788,789,790,791,792,793,794,795,796,797,798,799,800,801,802,803,804,805,806,807,808,809,810,811,812,813,814,815,816,817,818,819,820,821,822,823,824,825,826,827,828,829,830,831,832,833,834,835,836,837,838,839,840,841,842,843,844,845,846,847,848,849,850,851,852,853,854,855,856,857,858,859,860,861,862,863,864,865,866,867,868,869,870,871,872,873,874,875,876,877,878,879,880,881,882,883,884,885,886,887,888,889,890,891,892,893,894,895,896,897,898,899,900,901,902,903,904,905,906,907,908,909,910,911,912,913,914,915,916,917,918,919,920,921,922,923,924,925,926,927,928,929,930,931,932,933,934,935,936,937,938,939,940,941,942,943,944,945,946,947,948,949,950,951,952,953,954,955,956,957,958,959,960,961,962,963,964,965,966,967,968,969,970,971,972,973,974,975,976,977,978,979,980,981,982,983,984,985,986,987,988,989,990,991,992,993,994,995,996,997,998,999,1000,1001,1002,1003,1004,1005,1006,1007,1008,1009,1010,1011,1012,1013,1014,1015,1016,1017,1018,1019,1020,1021,1022,1023,1024,1025,1026,1027,1028,1029,1030,1031,1032,1033,1034,1035,1036,1037,1038,1039,1040,1041,1042,1043,1044,1045,1046,1047,1048,1049,1050,1051,1052,1053,1054,1055,1056,1057,1058,1059,1060,1061,1062,1063,1064,1065,1066,1067,1068,1069,1070,1071,1072,1073,1074,1075,1076,1077,1078,1079,1080,1081,1082,1083,1084,1085,1086,1087,1088,1089,1090,1091,1092,1093,1094,1095,1096,1097,1098,1099,1100,1101,1102,1103,1104,1105,1106,1107,1108,1109,1110,1111,1112,1113,1114,1115,1116,1117,1118,1119,1120,1121,1122,1123,1124,1125,1126,1127,1128,1129,1130,1131,1132,1133,1134,1135,1136,1137,1138,1139,1140,1141,1142,1143,1144,1145,1146,1147,1148,1149,1150,1151,1152,1153,1154,1155,1156,1157,1158,1159,1160,1161,1162,1163,1164,1165,1166,1167,1168,1169,1170,1171,1172,1173,1174,1175,1176,1177,1178,1179,1180,1181,1182,1183,1184,1185,1186,1187,1188,1189,1190,1191,1192,1193,1194,1195,1196,1197,1198,1199,1200,1201,1202,1203,1204,1205,1206,1207,1208,1209,1210,1211,1212,1213,1214,1215,1216,1217,1218,1219,1220,1221,1222,1223,1224,1225,1226,1227,1228,1229,1230,1231,1232,1233,1234,1235,1236,1237,1238,1239,1240,1241,1242,1243,1244,1245,1246,1247,1248,1249,1250,1251,1252,1253,1254,1255,1256,1257,1258,1259,1260,1261,1262,1263,1264,1265,1266,1267,1268,1269,1270,1271,1272,1273,1274,1275,1276,1277,1278,1279,1280,1281,1282,1283,1284,1285,1286,1287,1288,1289,1290,1291,1292,1293,1294,1295,1296,1297,1298,1299,1300,1301,1302,1303,1304,1305,1306,1307,1308,1309,1310,1311,1312,1313,1314,1315,1316,1317,1318,1319,1320,1321,1322,1323,1324,1325,1326,1327,1328,1329,1330,1331,1332,1333,1334,1335,1336,1337,1338,1339,1340,1341,1342,1343,1344,1345,1346,1347,1348,1349,1350,1351,1352,1353,1354,1355,1356,1357,1358,1359,1360,1361,1362,1363,1364,1365,1366,1367,1368,1369,1370,1371,1372,1373,1374,1375,1376,1377,1378,1379,1380,1381,1382,1383,1384,1385,1386,1387,1388,1389,1390,1391,1392,1393,1394,1395,1396,1397,1398,1399,1400,1401,1402,1403,1404,1405,1406,1407,1408,1409,1410,1411,1412,1413,1414,1415,1416,1417,1418,1419,1420,1421,1422,1423,1424,1425,1426,1427,1428,1429,1430,1431,1432,1433,1434,1435,1436,1437,1438,1439,1440,1441,1442,1443,1444,1445,1446,1447,1448,1449,1450,1451,1452,1453,1454,1455,1456,1457,1458,1459,1460,1461,1462,1463,1464,1465,1466,1467,1468,1469,1470,1471,1472,1473,1474,1475,1476,1477,1478,1479,1480,1481,1482,1483,1484,1485,1486,1487,1488,1489,1490,1491,1492,1493,1494,1495,1496,1497,1498,1499,1500,1501,1502,1503,1504,1505,1506,1507,1508,1509,1510,1511,1512,1513,1514,1515,1516,1517,1518,1519,1520,1521,1522,1523,1524,1525,1526,1527,1528,1529,1530,1531,1532,1533,1534,1535,1536,1537,1538,1539,1540,1541,1542,1543,1544,1545,1546,1547,1548,1549,1550,1551,1552,1553,1554,1555,1556,1557,1558,1559,1560,1561,1562,1563,1564,1565,1566,1567,1568,1569,1570,1571,1572,1573,1574,1575,1576,1577,1578,1579,1580,1581,1582,1583,1584,1585,1586,1587,1588,1589,1590,1591,1592,1593,1594,1595,1596,1597,1598,1599,1600,1601,1602,1603,1604,1605,1606,1607,1608,1609,1610,1611,1612,1613,1614,1615,1616,1617,1618,1619,1620,1621,1622,1623,1624,1625,1626,1627,1628,1629,1630,1631,1632,1633,1634,1635,1636,1637,1638,1639,1640,1641,1642,1643,1644,1645,1646,1647,1648,1649,1650,1651,1652,1653,1654,1655,1656,1657,1658,1659,1660,1661,1662,1663,1664,1665,1666,1667,1668,1669,1670,1671,1672,1673,1674,1675,1676,1677,1678,1679,1680,1681,1682,1683,1684,1685,1686,1687,1688,1689,1690,1691,1692,1693,1694,1695,1696,1697,1698,1699,1700,1701,1702,1703,1704,1705,1706,1707,1708,1709,1710,1711,1712,1713,1714,1715,1716,1717,1718,1719,1720,1721,1722,1723,1724,1725,1726,1727,1728,1729,1730,1731,1732,1733,1734,1735,1736,1737,1738,1739,1740,1741,1742,1743,1744,1745,1746,1747,1748,1749,1750,1751,1752,1753,1754,1755,1756,1757,1758,1759,1760,1761,1762,1763,1764,1765,1766,1767,1768,1769,1770,1771,1772,1773,1774,1775,1776,1777,1778,1779,1780,1781,1782,1783,1784,1785,1786,1787,1788,1789,1790,1791,1792,1793,1794,1795,1796,1797,1798,1799,1800,1801,1802,1803,1804,1805,1806,1807,1808,1809,1810,1811,1812,1813,1814,1815,1816,1817,1818,1819,1820,1821,1822,1823,1824,1825,1826,1827,1828,1829,1830,1831,1832,1833,1834,1835,1836,1837,1838,1839,1840,1841,1842,1843,1844,1845,1846,1847,1848,1849,1850,1851,1852,1853,1854,1855,1856,1857,1858,1859,1860,1861,1862,1863,1864,1865,1866,1867,1868,1869,1870,1871,1872,1873,1874,1875,1876,1877,1878,1879,1880,1881,1882,1883,1884,1885,1886,1887,1888,1889,1890,1891,1892,1893,1894,1895,1896,1897,1898,1899,1900,1901,1902,1903,1904,1905,1906,1907,1908,1909,1910,1911,1912,1913,1914,1915,1916,1917,1918,1919,1920,1921,1922,1923,1924,1925,1926,1927,1928,1929,1930,1931,1932,1933,1934,1935,1936,1937,1938,1939,1940,1941,1942,1943,1944,1945,1946,1947,1948,1949,1950,1951,1952,1953,1954,1955,1956,1957,1958,1959,1960,1961,1962,1963,1964,1965,1966,1967,1968,1969,1970,1971,1972,1973,1974,1975,1976,1977,1978,1979,1980,1981,1982,1983,1984,1985,1986,1987,1988,1989,1990,1991,1992,1993,1994,1995,1996,1997,1998,1999,2000,2001,2002,2003,2004,2005,2006,2007,2008,2009,2010,2011,2012,2013,2014,2015,2016,2017,2018,2019,2020,2021,2022,2023,2024,2025,2026,2027,2028,2029,2030,2031,2032,2033,2034,2035,2036,2037,2038,2039,2040,2041,2042,2043,2044,2045,2046,2047,2048,2049,2050,2051,2052,2053,2054,2055,2056,2057,2058,2059,2060,2061,2062,2063,2064,2065,2066,2067,2068,2069,2070,2071,2072,2073,2074,2075,2076,2077,2078,2079,2080,2081,2082,2083,2084,2085,2086,2087,2088,2089,2090,2091,2092,2093,2094,2095,2096,2097,2098,2099,2100,2101,2102,2103,2104,2105,2106,2107,2108,2109,2110,2111,2112,2113,2114,2115,2116,2117,2118,2119,2120,2121,2122,2123,2124,2125,2126,2127,2128,2129,2130,2131,2132,2133,2134,2135,2136,2137,2138,2139,2140,2141,2142,2143,2144,2145,2146,2147,2148,2149,2150,2151,2152,2153,2154,2155,2156,2157,2158,2159,2160,2161,2162,2163,2164,2165,2166,2167,2168,2169,2170,2171,2172,2173,2174,2175,2176,2177,2178,2179,2180,2181,2182,2183,2184,2185,2186,2187,2188,2189,2190,2191,2192,2193,2194,2195,2196,2197,2198,2199,2200,2201,2202,2203,2204,2205,2206,2207,2208,2209,2210,2211,2212,2213,2214,2215,2216,2217,2218,2219,2220,2221,2222,2223,2224,2225,2226,2227,2228,2229,2230,2231,2232,2233,2234,2235,2236,2237,2238,2239,2240,2241,2242,2243,2244,2245,2246,2247,2248,2249,2250,2251,2252,2253,2254,2255,2256,2257,2258,2259,2260,2261,2262,2263,2264,2265,2266,2267,2268,2269,2270,2271,2272,2273,2274,2275,2276,2277,2278,2279,2280,2281,2282,2283,2284,2285,2286,2287,2288,2289,2290,2291,2292,2293,2294,2295,2296,2297,2298,2299,2300,2301,2302,2303,2304,2305,2306,2307,2308,2309,2310,2311,2312,2313,2314,2315,2316,2317,2318,2319,2320,2321,2322,2323,2324,2325,2326,2327,2328,2329,2330,2331,2332,2333,2334,2335,2336,2337,2338,2339,2340,2341,2342,2343,2344,2345,2346,2347,2348,2349,2350,2351,2352,2353,2354,2355,2356,2357,2358,2359,2360,2361,2362,2363,2364,2365,2366,2367,2368,2369,2370,2371,2372,2373,2374,2375,2376,2377,2378,2379,2380,2381,2382,2383,2384,2385,2386,2387,2388,2389,2390,2391,2392,2393,2394,2395,2396,2397,2398,2399,2400,2401,2402,2403,2404,2405,2406,2407,2408,2409,2410,2411,2412,2413,2414,2415,2416,2417,2418,2419,2420,2421,2422,2423,2424,2425,2426,2427,2428,2429,2430,2431,2432,2433,2434,2435,2436,2437,2438,2439,2440,2441,2442,2443,2444,2445,2446,2447,2448,2449,2450,2451,2452,2453,2454,2455,2456,2457,2458,2459,2460,2461,2462,2463,2464,2465,2466,2467,2468,2469,2470,2471,2472,2473,2474,2475,2476,2477,2478,2479,2480,2481,2482,2483,2484,2485,2486,2487,2488,2489,2490,2491,2492,2493,2494,2495,2496,2497,2498,2499,2500,2501,2502,2503,2504,2505,2506,2507,2508,2509,2510,2511,2512,2513,2514,2515,2516,2517,2518,2519,2520,2521,2522,2523,2524,2525,2526,2527,2528,2529,2530,2531,2532,2533,2534,2535,2536,2537,2538,2539,2540,2541,2542,2543,2544,2545,2546,2547,2548,2549,2550,2551,2552,2553,2554,2555,2556,2557,2558,2559,2560,2561,2562,2563,2564,2565,2566,2567,2568,2569,2570,2571,2572,2573,2574,2575,2576,2577,2578,2579,2580,2581,2582,2583,2584,2585,2586,2587,2588,2589,2590,2591,2592,2593,2594,2595,2596,2597,2598,2599,2600,2601,2602,2603,2604,2605,2606,2607,2608,2609,2610,2611,2612,2613,2614,2615,2616,2617,2618,2619,2620,2621,2622,2623,2624,2625,2626,2627,2628,2629,2630,2631,2632,2633,2634,2635,2636,2637,2638,2639,2640,2641,2642,2643,2644,2645,2646,2647,2648,2649,2650,2651,2652,2653,2654,2655,2656,2657,2658,2659,2660,2661,										

## Katastrální území: Litvínovice [686204]

Obec : Litvínovice

Kraj : Jihočeský

## Zábor: celek - dle LV

LV	Vlastník	Pořadové číslo záborů	Parc.č. dle KN	Kultura	způsob využití	Výměra dle KN m <sup>2</sup>	Podíl	trvalý zábor s výkupem m <sup>2</sup>	trvalý zábor bez výkupu m <sup>2</sup>	SO pro trvalý zábor	dočasný zábor nad 1 rok m <sup>2</sup>	SO	dočasný zábor do 1 roku m <sup>2</sup>	SO	dočasný zábor celkem m <sup>2</sup>	věcné břemeno (VB, služebnost) m <sup>2</sup>	objekt pro VB, služebnost	v čí prospěch se sjednává / správce SO	kódování dle přílohy 1	poznámka
								8		332						54	461	CETIN		
																47	431	DPmČB		
																159	433	Město ČB		
																152	462	Město ČB		
																155	474	Město ČB		
279		23	131/24	zahrada	ZPF	396		52		006,102,331,461			32	006,461,710	32	12	331	ČEVAK a.s.		
332		15	131/18	zahrada	ZPF	360		89		006,102,461,474			71	006,461,710	71	13	461	CETIN		
342		37b	917/2	trv.trv.porost	ZPF	56					10	170			10					
342		35	923/8	omá půda	ZPF	1764		664		102,170,461,801.1	33	170	213	006,341,341.1,341.2,461,710	246	79	341,341.1,341.2	Jihočeský volnězemský svaz		
								1		101						71	461	CETIN		
									99	136.1,341.2,433,462						15	253	Město ČB		
																14	433	Město ČB		
342		60	923/15	omá půda	ZPF	720		79		101,331,462	14	170	96	332	110	13	462	Město ČB		
								95		136.1,331,433,461,474						75	331	ČEVAK a.s.		
								48	148	332						15	431	DPmČB		
																15	433	Město ČB		
																10	462	Město ČB		
																15	474	Město ČB		
342			946/1	omá půda	ZPF	752					23	170			23					
342		62	946/2	omá půda	ZPF	885		22		101						2	331	ČEVAK a.s.		
									288	332										
342		51	918/2	ostatní plocha	ost.komunikace	9					8	170			8					
343		14	131/17	zahrada	ZPF	392		109		006,102,461,474			82	006,461,710	82	23	461	CETIN		
																46	474	Město ČB		
344		17	131/20	zahrada	ZPF	389		77		006,103,231,433,461,474			73	461	73	21	331	ČEVAK a.s.		
								239		006,136.1,331,433,461,462,474						22	461	CETIN		
																45	433	Město ČB		
																52	462	Město ČB		
																7	474	Město ČB		
346		21	131/22	zahrada	ZPF	377		62		006,103,331			56	461	56	61	331	ČEVAK a.s.		
								259		006,136.1,331,433,461						23	461	CETIN		
																7	433	Město ČB		
346		20	131/47	zastavěná plocha a nádvoří		13		4		004,136.1			9	004	9					
347		24	131/25	zahrada	ZPF	310		32		006,102,461			35	006,461,710	35	7	331	ČEVAK a.s.		
																12	461	CETIN		
359		25	131/26	zahrada	ZPF	359		25		006,102,461			39	006,461,710	39	13	461	CETIN		
496		49	915/8	omá půda	ZPF	21	1/2						3	170	3					
							1/2													
510		18	131/21	zahrada	ZPF	353		290		006,103,331,433,461			54	461	54	46	331	ČEVAK a.s.		
								9		136.1,433,461						21	461	CETIN		
510		19	131/52	zastavěná plocha a nádvoří		36		13		003,103			18	003	18	45	433	Město ČB		

## Katastrální území: Litvínovice [686204]

Obec : Litvínovice

Kraj : Jihočeský

Záběr: celek - dle LV

LV	Vlastník	Pořadové číslo záborů	Parc.č. dle KN	Kultura	způsob využití	Výměra dle KN m <sup>2</sup>	Podíl	trvalý zábor s výkupem m <sup>2</sup>	trvalý zábor bez výkupu m <sup>2</sup>	SO pro trvalý zábor	dočasný zábor nad 1 rok m <sup>2</sup>	SO	dočasný zábor do 1 roku m <sup>2</sup>	SO	dočasný zábor celkem m <sup>2</sup>	věcné břemeno (VB, služebnost) m <sup>2</sup>	objekt pro VB, služebnost	v čí prospěch se VB, služebnost sjednává / správce SO	kódování dle LV ano/ne	poznámka
525		56	913/3	ostatní plocha	ost.komunikace	24821		5		003,136.1					65					
525		57	919/2	ostatní plocha	ost.komunikace	60					65	170			60					
535		13	131/16	zahrada	ZPF	414		165		006,102,461,474			119	006,461,710	119	36	461	CETIN		
554		9	131/63	ostatní plocha	manipulační plocha	77	7/16	14		102,461			42	461	42	14	461	CETIN		
554		40	916/3	omá půda	ZPF	686	7/16 2/16 7/16 2/16 7/16	111		102,801.1										
584		50	131/60	ostatní plocha	manipulační plocha	297							26		26					
		6	131/61	ostatní plocha	manipulační plocha	85							11		11					
617		27	131/28	zahrada	ZPF	347		27		006,102,461			71	006,461,710	71	26	461	CETIN		
617		28	131/50	zahrada	ZPF	14							9	710	9					
623		22	131/23	zahrada	ZPF	375		8		102,461			40	461,710	40	13	461	CETIN		
								4		006,103										
								51		006,136.1,461										
654		4	131/59	ostatní plocha	manipulační plocha	322							18		18					
654		3	131/80	ostatní plocha	manipulační plocha	133							4		4					
660			915/3	omá půda	ZPF	421		80		102,801.1										
660		41	916/4	omá půda	ZPF	305		21		102,801.1										
790		34	923/2	zastavěná plocha a nádvoří		103							3	341.2	3	17	341.2	Jihočeský voličenský svaz		
846		30	923/9	omá půda	ZPF	9884							64	170						
952		70	921/3	trv.trv.porost	ZPF	1958					943	61,201,461,462,432,433,221			943	94	431	DPmČB		
											169	ZS1			169	89	462	Město ČB		
																41	472,473	Město ČB		
																358	201	Jihočeský kraj		
1177		16	131/19	zahrada	ZPF	393		57		006,102,461,474			66	006	66	27	331	ČEVAK a.s.		
								40		136.1,331,341,341.1,461,474						19	461	CETIN		
																33	474	Město ČB		
1220		25	941	ostatní plocha	silnice	27623		45	10697	61,62,91,201,201.01,201.02,211,461			793	170,461	793	296	331	ČEVAK a.s.		
										136.1,433,462						169	461	CETIN		
																83	433	Město ČB		
																211	462	Město ČB		
																78	474	Město ČB		
1221		2	131/65	ostatní plocha	manipulační plocha	37							17		17					
1221		1	131/66	ostatní plocha	manipulační plocha	59							16		16					
1221		48	915/7	omá půda	ZPF	195							33	170	33					
1251		50	923/10	omá půda	ZPF	1302	1/2 1/2				139	170			139					
1524		43	915/2	omá půda	ZPF	594		70		102,801.1										
1524		45	915/4	omá půda	ZPF	473		70		102,170										
1524		46	915/5	omá půda	ZPF	445		71		102,170										
1524		47	915/6	omá půda	ZPF	335		20		102,170			24	170	24					

## Katastrální území: Litvínovice [686204]

Obec : Litvínovice

Kraj : Jihočeský

Záběr: celek - dle LV

LV	Vlastník	Pořadové číslo záborů	Parc.č. dle KN	Kultura	způsob využití	Výměra dle KN m <sup>2</sup>	Podíl	trvalý zábor s výkupem m <sup>2</sup>	trvalý zábor bez výkupu m <sup>2</sup>	SO pro trvalý zábor	dočasný zábor nad 1 rok m <sup>2</sup>	SO	dočasný zábor do 1 roku m <sup>2</sup>	SO	dočasný zábor celkem m <sup>2</sup>	věcné břemeno (VB, služebnost) m2	objekt pro VB, služebnost	v čí prospěch se VB, služebnost sjednává / správce SO	kódování dle LV ano/ne	poznámka
1569		58	913/4	trv.trv.porost	ZPF	1624					127	170			127					
1569		59	919/1	ostatní plocha	ost.komunikace	321					321	170			321					
2000		68	914/2	ostatní plocha	ost.komunikace	1549		25		137.1	172	101201.431.1462.472.473	67	ZS1	172	18	431	DPmČB		
																9	462	Město ČB		
																8	472,473	Město ČB		
																67	201	Jihočeský kraj		
2000		69	921/4	trv.trv.porost	ZPF	239					63	101201.431.1462.472.473	7	ZS1	63	5	431	DPmČB		
																3	462	Město ČB		
																2	472,473	Město ČB		
																21	201	Jihočeský kraj		
2000		71	921/1	trv.trv.porost	ZPF	4717		14		101,201	379	101201.431.1462.472.473	932	ZS1	379	74	431	DPmČB		
																37	462	Město ČB		
																37	472,473	Město ČB		
																270	201	Jihočeský kraj		
2000		66	922/1	omá půda	ZPF	13571		1013		61 012201.203.01.462.472.473 137.1,201,462,472,473	550	101,201,380,801,1,231	1011	137.1	1561	120	380	Jihočeský kraj		
																35	431	DPmČB		
																76	472,473	Město ČB		
																91	201	Jihočeský kraj		
																100	137.1	Stecher		
10002		10	131/62	ostatní plocha	manipulační plocha	22		6		102,461				16	461	6	461	CETIN		
10002		8	131/64	ostatní plocha	manipulační plocha	132								49	461	15	461	CETIN		
10002		39	916/6	omá půda	ZPF	45		14		102,801.1										
10002		38	917/4	trv.trv.porost	ZPF	794		253		102,170	34	170			34					
10002		11	940/5	ostatní plocha	silnice	217		85		102,461			53	461	53	27	461	CETIN		
<b>k.ú.Litvínovice - celkem</b>								<b>13 146</b>	<b>12 101</b>		<b>14 028</b>		<b>4 801</b>		<b>17 736</b>	<b>7 513</b>				

**Katastrální území: Litvínovice [686204]**

**Obec : Litvínovice**

**Kraj : Jihočeský**

**Seznam dotčených LV**

LV	Vlastník	Podíl
1		
38		1/2
		1/2
		1/2
		1/2
54		
153		
257		1/2
		1/2
279		
332		
342		
343		
344		
346		
347		
359		
496		1/2
		1/2
510		
525		
535		
554		7/16
		2/16
		7/16
584		
617		
623		
654		
660		
790		
846		
952		
1177		
1220		
1221		
1251		
1524		
1569		
2000		
10002		

Katastrální území: České Budějovice 7 [622486]

Obec : České Budějovice

Kraj : Jihočeský

Zábor: celek - dle KN

Pořadové číslo záborů	Parc.č. dle KN	Kultura	způsob využití	Výměra dle KN m <sup>2</sup>	LV	Vlastník	Podíl	trvalý zábor s výkupem m <sup>2</sup>	trvalý zábor bez výkupu m <sup>2</sup>	SO pro trvalý zábor	dočasný zábor nad 1 rok m <sup>2</sup>	SO	dočasný zábor do 1 roku m <sup>2</sup>	SO	dočasný zábor celkem m <sup>2</sup>	věcné břemeno (VB, služebnost) m2	objekt pro VB, služebnost	v čí prospěch se VB, služebnost sjednává / správce SO	Kategorie dřevin anebo	poznámka
74	655	ostatní plocha	ost.komunikace	21676	1			74		121,122,125,431,434,690			577	431,690	577	17	431	DPmČB		
44	1247/1	ostatní plocha	zeleň	71981	4947			161		006,124,1,520			106	124,1,124,2	106	203	690	DPmČB		
45	1278/3	ostatní plocha	manipulační plocha	6723	4947			5	209	124,2,430,520,710			13	124,1,710	13					
43	1282/1	ostatní plocha	manipulační plocha	4264	4947			34	5	124,2,710			179	006,520,710	179	256	334	Mondí Bupak		
41	1283/1	ostatní plocha	manipulační plocha	39230	318			652	790	006,124,2,520,710			220	002,006,710	220	79	431	DPmČB		
27	1283/30	ostatní plocha	ost.komunikace	2127	1			1391		002,006,124,1,431,801,2			6	134	6	37	461	CETIN		
								37	694	101,301,431,461,462,690						134	431	DPmČB		
										126,431,461,462,690						31	462	Město ČB		
										134,431,461,462,690						368	690	DPmČB		
46	1283/32	ostatní plocha	manipulační plocha	445	4947			32	6	006,124,1,520			59	520	59					
30	1283/52	ostatní plocha	ost.komunikace	239	1			12	217	006,124,2,520,710			10	134	10	66	431	DPmČB		
40	1283/60	ostatní plocha	jiná plocha	9	318			9		101						4	690	DPmČB		
31	1283/64	ostatní plocha	manipulační plocha	21450	318			204	393	134,431,690,701			553	126,134,710	553	2	760,3	SúsJk		
								220		005,124,1						62	461	CETIN		
										101,431,461						79	462	Město ČB		
										134,431,461,462,701						114	690	DPmČB		
										005,126,431,461,462						372	431	DPmČB		
42	1283/66	ostatní plocha	manipulační plocha	34941	318			3657		124,1,431,761,2,801,2			497	334,710	497	372	431	DPmČB		
1	1324/1	ostatní plocha	ost.komunikace	1307	1			56		124,2										
7	1325/1	zahrada	ZPF	450	1218		3/4	30		250,760,2,ZS2	23	170	40	134,250	40	8	250	SúsČB		
8	1325/2	zahrada	ZPF	466	1219		1/4	38		006,250,760,2			32	006	32	15	250	SúsČB		
4a	1325/3	zahrada	ZPF	341	1422								19	006,710	19	2	250	SúsČB		
4b	1325/4	zahrada	ZPF	364	1230								3	006,710	3					
6	1325/14	zastavěná plocha a nádvoří		38	3362			22		001,250,760,2			16	001,	16	6	250	SúsČB		
5	1326	zahrada	ZPF	1143	1819			88		006,201,290,430,432,433,700,2,292			101	006,390	101	3	431	DPmČB		
																2	472,473	Město ČB		
																26	250	SúsČB		
2	1327/1	zahrada	ZPF	855	1901		1/2	81		006,201,251,431,472,473			6	710	6	17	431	DPmČB		
							1/2									16	472,473	Město ČB		
24	1329/1	trv.trv.porost	ZPF	1340	1			132		101,170,250,431	35	123,431,430			35	33	431	DPmČB		
								24		123,301	32	ZS3			32	40	430	DPmČB		
22	1329/2	ostatní plocha	jiná plocha	6635	6910		6/887	1685		001,124,2,520,710,431,432,433,434,435,436,437,438,439,440,441,442,443,444,445,446,447,448,449,450,451,452,453,454,455,456,457,458,459,460,461,462,463,464,465,466,467,468,469,470,471,472,473,474,475,476,477,478,479,480,481,482,483,484,485,486,487,488,489,490,491,492,493,494,495,496,497,498,499,500,501,502,503,504,505,506,507,508,509,510,511,512,513,514,515,516,517,518,519,520,521,522,523,524,525,526,527,528,529,530,531,532,533,534,535,536,537,538,539,540,541,542,543,544,545,546,547,548,549,550,551,552,553,554,555,556,557,558,559,560,561,562,563,564,565,566,567,568,569,570,571,572,573,574,575,576,577,578,579,580,581,582,583,584,585,586,587,588,589,590,591,592,593,594,595,596,597,598,599,600,601,602,603,604,605,606,607,608,609,610,611,612,613,614,615,616,617,618,619,620,621,622,623,624,625,626,627,628,629,630,631,632,633,634,635,636,637,638,639,640,641,642,643,644,645,646,647,648,649,650,651,652,653,654,655,656,657,658,659,660,661,662,663,664,665,666,667,668,669,670,671,672,673,674,675,676,677,678,679,680,681,682,683,684,685,686,687,688,689,690,691,692,693,694,695,696,697,698,699,700,701,702,703,704,705,706,707,708,709,710,711,712,713,714,715,716,717,718,719,720,721,722,723,724,725,726,727,728,729,730,731,732,733,734,735,736,737,738,739,740,741,742,743,744,745,746,747,748,749,750,751,752,753,754,755,756,757,758,759,760,761,762,763,764,765,766,767,768,769,770,771,772,773,774,775,776,777,778,779,780,781,782,783,784,785,786,787,788,789,790,791,792,793,794,795,796,797,798,799,800,801,802,803,804,805,806,807,808,809,810,811,812,813,814,815,816,817,818,819,820,821,822,823,824,825,826,827,828,829,830,831,832,833,834,835,836,837,838,839,840,841,842,843,844,845,846,847,848,849,850,851,852,853,854,855,856,857,858,859,860,861,862,863,864,865,866,867,868,869,870,871,872,873,874,875,876,877,878,879,880,881,882,883,884,885,886,887,888,889,890,891,892,893,894,895,896,897,898,899,900,901,902,903,904,905,906,907,908,909,910,911,912,913,914,915,916,917,918,919,920,921,922,923,924,925,926,927,928,929,930,931,932,933,934,935,936,937,938,939,940,941,942,943,944,945,946,947,948,949,950,951,952,953,954,955,956,957,958,959,960,961,962,963,964,965,966,967,968,969,970,971,972,973,974,975,976,977,978,979,980,981,982,983,984,985,986,987,988,989,990,991,992,993,994,995,996,997,998,999,1000	935	801,1	454	130,430	1389	111	760,3	SúsJk		
								1554,689199	713	123,301,431,462						510	431	DPmČB		
								1554,689199	447	006,134,301,431,252						322	462	Město ČB		
								1553,689199								21	472,473	Město ČB		
								1513,689199								79	430	DPmČB		
								1553,689199								31	250	SúsČB		
								3108,689199												
								1553,689199												
								1553,689199												
								1554,689199												
								1553,689199												
								1554,689199												
								1553,689199												
								1554,689199												
								1553,689199												

Katastrální území: České Budějovice 7 [622486]

Obec : České Budějovice

Kraj : Jihočeský

Zábor: celek - dle KN

Pořadové číslo záborů	Parc.č. dle KN	Kultura	způsob využití	Výměra dle KN m <sup>2</sup>	LV	Vlastník	Podíl	trvalý zábor s výkupem m <sup>2</sup>	trvalý zábor bez výkupu m <sup>2</sup>	SO pro trvalý zábor	dočasný zábor nad 1 rok m <sup>2</sup>	SO	dočasný zábor do 1 roku m <sup>2</sup>	SO	dočasný zábor celkem m <sup>2</sup>	věcné břemeno (VB, služebnost) m2	objekt pro VB, služebnost	v čí prospěch se VB, služebnost sjednává / správce SO	Kódové dřevinnosti	poznámka	
							1553/689/199														
							1554/689/199														
							1554/689/199														
							1554/689/199														
							1554/689/199														
							1554/689/199														
							1553/689/199														
							1513/689/199														
							1554/689/199														
							1554/689/199														
							3106/689/199														
							1513/689/199														
							1554/689/199														
							1554/689/199														
							1554/689/199														
							1553/689/199														
							4060624 12 1065														
							1554/689/199														
							4060624 12 1065														
							1554/689/199														
							1554/689/199														
							1554/689/199														
							3116624 12 1065														
							3116624 12 1065														
							1553/689/199														
							1554/689/199														
							1554/689/199														
							1554/689/199														
							6212/689/199														
							1553/689/199														
							1554/689/199														
							1553/689/199														
							1554/689/199														
							1554/689/199														
							31740034 12 1065														
							1553/689/199														
							1554/689/199														
							1540/689/199														
							1513/689/199														
							1553/689/199														
							1554/689/199														
							1554/689/199														
							1553/689/199														
							1553/689/199														
							1554/689/199														
							1554/689/199														
							1554/689/199														
							1553/689/199														
							1554/689/199														
							1554/689/199														
							1553/689/199														
							1554/689/199														
							1554/689/199														
							1553/689/199														
							1554/689/199														
							1554/689/199														
							1553/689/199														
							1554/689/199														
							1554/689/199														
							1553/689/199														
							1554/689/199														
							1554/689/199														
							1553/689/199														
							1554/689/199														
							1554/689/199														
							1553/689/199														
							1554/689/199														
							1554/689/199														
							1553/689/199														
							1554/689/199														
							1554/689/199														
							1553/689/199														
							1554/689/199														
							1554/689/199														
							1553/689/199														
							1554/689/199														
							1554/689/199														
							1553/689/199														
							1554/689/199														
							1554/689/199														
							1553/689/199														
							1554/689/199														
							1554/689/199														
							1553/689/199														
							1554/689/199														
							1554/689/199														
							1553/689/199														
							1554/689/199														
							1554/689/199														
							1553/689/199														
							1554/689/199														
							1554/689/199														
							1553/689/199														
							1554/689/199														
							1554/689/199														
							1553/689/199														
							1554/689/199														
							1554/689/199														
							1553/689/199														
							1554/689/199														
							1554/689/199														
							1553/689/199														
							1554/689/199														
							1554/689/199														
							1553/689/199														
							1554/689/199														
							1554/689/199														
							1553/689/199														
							1554/689/199														
							1554/689/199														
							155														

Katastrální území: České Budějovice 7 [622486]

Obec : České Budějovice

Kraj : Jihočeský

Zábor: celek - dle KN

Pořadové číslo záborů	Parc.č. dle KN	Kultura	způsob využití	Výměra dle KN m <sup>2</sup>	LV	Vlastník	Podíl	trvalý zábor s výkupem m <sup>2</sup>	trvalý zábor bez výkupu m <sup>2</sup>	SO pro trvalý zábor	dočasný zábor nad 1 rok m <sup>2</sup>	SO	dočasný zábor do 1 roku m <sup>2</sup>	SO	dočasný zábor celkem m <sup>2</sup>	věcné břemeno (VB, služebnost) m2	objekt pro VB, služebnost	v čí prospěch se VB, služebnost sjednává / správce SO	Kódové dřevin aneb	poznámka
							1513,689199													
							1554,689199													
							1553,689199													
							1553,689199													
							1553,689199													
							1554,689199													
							1553,2067597													
							1554,689199													
							1553,689199													
							1553,2067597													
							1553,2067597													
							1554,689199													
							521723089199													
							1553,689199													
							1553,689199													
							1554,689199													
							1513,689199													
							1553,689199													
							1554,689199													
							1553,229733													
							528028040655													
							1554,689199													
							1554,689199													
							1554,689199													
							1554,689199													
							1553,689199													
							1553,689199													
							1553,689199													
							1553,689199													
							1553,689199													
							1553,689199													
							1553,689199													
9	1329/3	zastavěná plocha a náměstí		115	7279		8/35	115		001,101,201,301,431,462,472,252						33	431	DPmČB		
							8/35										32	462	Město ČB	
							11/70										10	472	Město ČB	
							11/70													
							8/35													
11	1329/4	zastavěná plocha a náměstí		357	7306		1/20	138		001,101						63	431	DPmČB		
							1/20	219		001,134,252,431										
							1/20													
							1/20													
							1/20													
							1/10													
							1/20													
							1/20													

Katastrální území: České Budějovice 7 [622486]

Obec : České Budějovice

Kraj : Jihočeský

Zábor: celek - dle KN

Pořadové číslo záborů	Parc.č. dle KN	Kultura	způsob využití	Výměra dle KN m <sup>2</sup>	LV	Vlastník	Podíl	trvalý zábor s výkupem m <sup>2</sup>	trvalý zábor bez výkupu m <sup>2</sup>	SO pro trvalý zábor	dočasný zábor nad 1 rok m <sup>2</sup>	SO	dočasný zábor do 1 roku m <sup>2</sup>	SO	dočasný zábor celkem m <sup>2</sup>	věcné břemeno (VB, služebnost) m2	objekt pro VB, služebnost	v čí prospěch se VB, služebnost sjednává / správce SO	Kódování dřevin anebo	poznámka
							3/10													
							1/20													
							1/20													
							1/20													
							1/													
13	1329/5	zastavěná plocha a nádvoří		784	7166		1/44	6		001,101			98	001,134,430	98	10	431	DPmČB		
							1/44	88		001,134,301,431						20	430	ZBO České Budějovice		
							1/44													
							1/44													
							1/44													
							1/44													
							1/44													
							1/22													
							1/44													
							1/44													
							1/44													
							1/132													
							1/132													
							1/132													
13	1329/5						23/44													
							1/44													
							1/44													
							1/44													
							1/44													
							1/44													
							1/44													
							1/4													
15	1329/6	zastavěná plocha a nádvoří		1002	7170			40		001,101			35	001,134,430	35	30	430	ZBO České Budějovice		
							1554/86999	87		001,134,301										
							1554/86999													
							1554/86999													
							1553/86999													
							1553/86999													
							1554/86999													
							1553/86999													
							3106/86999													
							1553/86999													
							3106/86999													

Katastrální území: České Budějovice 7 [622486]

Obec : České Budějovice

Kraj : Jihočeský

Zábor: celek - dle KN

Pořadové číslo záborů	Parc.č. dle KN	Kultura	způsob využití	Výměra dle KN m <sup>2</sup>	LV	Vlastník	Podíl	trvalý zábor s výkupem m <sup>2</sup>	trvalý zábor bez výkupu m <sup>2</sup>	SO pro trvalý zábor	dočasný zábor nad 1 rok m <sup>2</sup>	SO	dočasný zábor do 1 roku m <sup>2</sup>	SO	dočasný zábor celkem m <sup>2</sup>	věcné břemeno (VB, služebnost) m2	objekt pro VB, služebnost	v čí prospěch se VB, služebnost sjednává / správce SO	Kódování dřevin aneb	poznámka
23	1329/7	ostatní plocha	manipulační plocha	1035	5466			187		005,134,462			41	130,760.3	41	31	760.3	SúsJk		
							1/87													
							2/87													
							1/87													
							1/87													
							4/87													
							1/87													
							1/87													
							1/87													
							2/87													
							1/87													
							1/87													
							2/87													
							1/87													
							1/87													
							2/87													
							2/87													
							1/87													
							1/87													
							2/87													
							2/87													
							1/87													
							1/87													
							1/87													
							1/87													
							1/87													
							1/87													
							1/174													
							1/87													
							2/87													
							1/87													

Katastrální území: České Budějovice 7 [622486]

Obec : České Budějovice

Kraj : Jihočeský

Zábor: celek - dle KN

Pořadové číslo záborů	Parc.č. dle KN	Kultura	způsob využití	Výměra dle KN m <sup>2</sup>	LV	Vlastník	Podíl	trvalý zábor s výkupem m <sup>2</sup>	trvalý zábor bez výkupu m <sup>2</sup>	SO pro trvalý zábor	dočasný zábor nad 1 rok m <sup>2</sup>	SO	dočasný zábor do 1 roku m <sup>2</sup>	SO	dočasný zábor celkem m <sup>2</sup>	věcné břemeno (VB, služebnost) m2	objekt pro VB, služebnost	v čí prospěch se VB, služebnost sjednává / správce SO	Kódování dřevin aneb	poznámka
							2/87													
							6/87													
							2/87													
							1/87													
							1/87													
							1/87													
							2/87													
							1/87													
							1/87													
							2/87													
							1/87													
							3/87													
							1/87													
							1/87													
							2/87													
							1/174													
							1/87													
							1/87													
							3/87													
							1/87													
							1/87													
							1/87													
							1/87													
							1/87													
17	1329/9	zastavěná plocha a nádví		1066	7729		1/20	30 99		001,101 001,134,301						31	430	SBD České Budějovice		
							1/60													
							1/60													
							1/60													
							1/60													
							1/60													
							1/60													
							5/6													
							1/60													
19	1329/11	zastavěná plocha a nádví		1138	7518			26 88		001,101 001,134,301 001,123,301			17	001,134,430	17	32	430	SBD České Budějovice		
							1/64													
							1/64		37											
							1/64													
							1/64													



Katastrální území: České Budějovice 7 [622486]

Obec : České Budějovice

Kraj : Jihočeský

Zábor: celek - dle KN

Pořadové číslo záborů	Parc.č. dle KN	Kultura	způsob využití	Výměra dle KN m <sup>2</sup>	LV	Vlastník	Podíl	trvalý zábor s výkupem m <sup>2</sup>	trvalý zábor bez výkupu m <sup>2</sup>	SO pro trvalý zábor	dočasný zábor nad 1 rok m <sup>2</sup>	SO	dočasný zábor do 1 roku m <sup>2</sup>	SO	dočasný zábor celkem m <sup>2</sup>	věcné břemeno (VB, služebnost) m2	objekt pro VB, služebnost	v čí prospěch se VB, služebnost sjednává / správce SO	Kódování dřevin aneb	poznámka
								1553/79205												
								1553/237615												
								1553/237615												
								4881/11315												
								1553/79205												
								1553/79205												
								4659/79205												
								3106/79205												
								1553/79205												
								1553/79205												
16	1329/15	ostatní plocha	ost.komunikace	702	76			1553/79205												
								1554/90132	20	101			34	134,430	34	18	430	SBD České Budějovice		
								1554/90132	48	134,301										
								1554/90132		21	123,301									
								1554/90132												
								1554/90132												
								1554/90132												
								1554/90132												
								4758												
								1554/90132												
								1554/90132												
18	1329/16	ostatní plocha	ost.komunikace	751	75			1554/90132	18	101			35	134,430	35	19	430	SBD České Budějovice		
								1554/96348	51	134,301										
								1554/96348		28	006,123,301									
								1554/96348												
								1554/96348												
								1554/96348												
								1554/96348												
								1554/96348												
								2531												
20	1329/17	zastavěná plocha a nádvoří		1210	69			1554/96348												
								1/34	14	001,101			18	001,134,430	18	32	430	SBD České Budějovice		
								1/68	84	001,134,301										
								1/68		35	001,123,301									
								1/68												
								1/68												
								1/68												
								1/68												
								1/68												
								1/68												
								1/68												
								27/34												
								1/68												

## Katastrální území: České Budějovice 7 [622486]

Obec : České Budějovice

Kraj : Jihočeský

## Zábor: celek - dle KN

Pořadové číslo záborů	Parc.č. dle KN	Kultura	způsob využití	Výměra dle KN m <sup>2</sup>	LV	Vlastník	Podíl	trvalý zábor s výkupem m <sup>2</sup>	trvalý zábor bez výkupu m <sup>2</sup>	SO pro trvalý zábor	dočasný zábor nad 1 rok m <sup>2</sup>	SO	dočasný zábor do 1 roku m <sup>2</sup>	SO	dočasný zábor celkem m <sup>2</sup>	věcné břemeno (VB, služebnost) m2	objekt pro VB, služebnost	v čí prospěch se VB, služebnost sjednává / správce SO	Kódové dřevinnosti	poznámka
21	1329/18	zastavná plocha a nádv. vst.		1022	7418				41	001,123,301	39	1			39					
							1/57													
							1/57													
							1/57													
							1/57													
							50/57													
							1/57													
3	1329/34	ostatní plocha	ost.komunikace	6940	1			420		123	27	170	111	301,431	138	321	431	DPmČB		
								540								24	462	Město ČB		
									1083							43	472	Město ČB		
																87	473	Město ČB		
25a	1330/1	trv.trv.porost	ZPF	1762	1			136		101,170,301,431 134,462	1135	ZS3			1135	17	431	DPmČB		
									490							15	462	Město ČB		
26a	1330/2	trv.trv.porost	ZPF	874	2995			68		134,431	755	ZS3			755	6	431	DPmČB		
25b	1330/5	trv.trv.porost	ZPF	11	2796								11	134	11	102	430	SDB ČB		
25c	1330/6	zast.pl		9	2796								9	134	9					
82	1621	zast.pl		173	1725		1/4						14	431	14	4	431	DPmČB		
							1/2													
							1/4													
81	1623	zast.pl		192	1143															
80	1624	zast.pl		193	1044															
83	1625	ostatní plocha	ost.komunikace	1196	1			169	1013							17	333	ČEVAK a.s.		
																12	342	ČEVAK a.s.		
																134	461	CETIN		
																179	431	DPmČB		
																5	434	Město ČB		
																8	435	Město ČB		
																4	462	Město ČB		
																135	690	DPmČB		
																166	430	ČEVAK a.s.		
79	1626	zast.pl.		205	203															
78	1681	zast.pl.		112	1402															
77	1682	zast.pl.		106	386															
76	1684	zast.pl.		105	7028															
75	1686	zast.pl.		121	1743															
71	1739/1	ostatní plocha	ost.komunikace	2093	1				57	122,460						1	460	CETIN		
70	1756	ostatní plocha	ost.komunikace	1725	1				1595							491	342	ČEVAK a.s.		
								130								167	460	CETIN		
																336	431	DPmČB		
																69	690	DPmČB		
																28	430	ČEVAK a.s.		

## Katastrální území: České Budějovice 7 [622486]

Obec : České Budějovice

Kraj : Jihočeský

## Zábor: celek - dle KN

Pořadové číslo záborů	Parc.č. dle KN	Kultura	způsob využití	Výměra dle KN m <sup>2</sup>	LV	Vlastník	Podíl	trvalý zábor s výkupem m <sup>2</sup>	trvalý zábor bez výkupu m <sup>2</sup>	SO pro trvalý zábor	dočasný zábor nad 1 rok m <sup>2</sup>	SO	dočasný zábor do 1 roku m <sup>2</sup>	SO	dočasný zábor celkem m <sup>2</sup>	věcné břemeno (VB, služebnost) m <sup>2</sup>	objekt pro VB, služebnost	v číprospěch se VB, služebnost sjednává / správce SO	Kódové dřevinnosti	poznámka
63	1757	ostatní plocha	dráha	1407	318			912 475		002,101,301,401,480,600,691,121,122,431,462,601,801,2						8 101 587 6	342 431 690 691	ČEVAK a.s. DPmČB DPmČB DPmČB		
59	1776	ostatní plocha	ost.komunikace	1258	1				162	122,301,342						18	342	ČEVAK a.s.		
39	1788	ostatní plocha	ost.komunikace	1597	1				925	002,121,124,1,301,431,401,481						15 159	461 431	ČEVAK a.s. CETIN DPmČB		
49	1792	trv.trv.porost	ZPF	449	318			96		002,121,122			353	002	353	1	342	ČEVAK a.s.		
48b	1793	zast.pl.		62	1782								1	430	1					
48c	1794	zahrada	ZPF	78	1782			5		121										
48c	1795	zast.pl.		92	1759															
50	1796	zahrada	ZPF	191	1759								86	430,710,760,4	86	34	760,4,760,5	SúsJk		
58	1797/1	trv.trv.porost	ZPF	360	318			83 20		121,122,431,462 101,431,690			151	006,760,4,760,5	151	1 47 14 1	760,4 431 690 691	SúsJk DPmČB DPmČB DPmČB		
47	1797/3	trv.trv.porost	ZPF	11	318			11		121										
38	1797/5	trv.trv.porost	ZPF	7	1782			7		121										
57	1798	ostatní plocha	ost.komunikace	362	1			112		101,301,431,690						34 122 58	760,4,760,5 431 690	SúsJk DPmČB DPmČB		
36	1800/1	zahrada	ZPF	605	1031		1/2 1/4 1/4						92	006,430,710,760,4,760,5	92	34	760,4,760,5	SúsJk		
35	1805/1	zahrada	ZPF	608	965		1/2 1/2						52	006,430,710,760,4,760,5	52	19	760,4,760,5	SúsJk		
33	1806/1	zahrada	ZPF	769	1870								53	006,430,710,760,4,760,5	53	19	760,4,760,5	SúsJk		
32a	1807/1	zahrada	ZPF	773	674		1/4 1/4 1/4 1/4						83	006,430,760,4,760,5	83	23	760,4,760,5	SúsJk		
32b	1807/2	zast.pl.		139	674		1/4 1/4 1/4 1/4						1	430	1					
34	1808	ostatní plocha	ost.komunikace	898	1			496		101,301,431,461,690 006,121,431,461,462,690						30 95 198 260	461 760,4,760,5 431 690	CETIN SúsJk DPmČB DPmČB		
37b	1809	zast.pl.		106	1972															
37a	1814	zast.pl.		83	239															
29b	1820/2	zast.pl.		66	1637															
26b	1840/1	trv.trv.porost	ZPF	5748	2995										2900					
29a	1840/2	ostatní plocha	jiná plocha	369	2995			37		134,431,690			60	431	60	10	431	DPmČB		
26c	1840/9	trv.trv.porost	ZPF	1452	3153								52	431	66	2	690	DPmČB		
28	1840/12	trv.trv.porost	ZPF	85	318			48		134			37	431	37	34	431	DPmČB		
52	1882	ostatní plocha	ost.komunikace	2160	1				179	121,431						19	431	DPmČB		
51	1893	zast.pl.		206	1026															



## Katastrální území: České Budějovice 7 [622486]

Obec : České Budějovice

Kraj : Jihočeský

## Zábor: celek - dle KN

Pořadové číslo záborů	Parc.č. dle KN	Kultura	způsob využití	Výměra dle KN m <sup>2</sup>	LV	Vlastník	Podíl	trvalý zábor s výkupem m <sup>2</sup>	trvalý zábor bez výkupu m <sup>2</sup>	SO pro trvalý zábor	dočasný zábor nad 1 rok m <sup>2</sup>	SO	dočasný zábor do 1 roku m <sup>2</sup>	SO	dočasný zábor celkem m <sup>2</sup>	věcné břemeno (VB, služebnost) m2	objekt pro VB, služebnost	v čí prospěch se VB, služebnost sjednává / správce SO	Kódování dřevin aneb	poznámka
93	2118	zastavěná plocha a nádvoří		228	1824		1/2 1/2	28		134,691						19	691	DPmČB		
98	2153/1	ostatní plocha	ost.komunikace	7902	1				314	125,134,301,431,690						4 2	431 690	DPmČB DPmČB		
100	2156	ostatní plocha	ost.komunikace	2425	318			168		125,431,435,461						5 5	461 431	CETIN DPmČB		
73	2263	ostatní plocha	ost.komunikace	5093	1			146		002,101,301,690			46	690	46	83 26 21 63 175 27 29	333 342 461 431 690 691 430	ČEVAK a.s. ČEVAK a.s. CETIN DPmČB DPmČB DPmČB ČEVAK a.s.		
99	2386	ostatní plocha	dráha	3765	318			182		002,125,301,461						8 6	461 431	CETIN DPmČB		
96	3950/2	ostatní plocha	ost.komunikace	51692	3229			7 604		125,134,435 002,104,301,430,431,435,475,690			977	690	977	3 23 29 23 23 692 5	333 431 435 462 475 690 430	ČEVAK a.s. DPmČB Město ČB Město ČB Město ČB DPmČB ČEVAK a.s.		
97	3950/4	ostatní plocha	ost.komunikace	5325	1				332	125,134,301,431,461,690			546	690	546	18 100 8	461 431 690	CETIN DPmČB DPmČB		
94	3950/6	ostatní plocha	ost.komunikace	8000	1			113 166		002,101,301,430,435,461,475,690 125,134,431,435,461,690,691			383	690	383	34 4 41 1 1 1 60 9 14	333 461 431 435 462 475 690 691 430	ČEVAK a.s. CETIN DPmČB Město ČB Město ČB Město ČB DPmČB DPmČB ČEVAK a.s.		
95	3950/32 3952/7	ostatní plocha vodní plocha	ost.komunikace tok	85 110524	1 2813						1532	201,431,462,472,473	56	690	56 1532	173 660 86 86 128	431 201,760,1 462 472 473	DPmČB SúsJk Město ČB Město ČB Město ČB		

K.ú.: České Budějovice 7 - celkem

17 335 14 437

7 718

6 642

14 069 13 383

Katastrální území: České Budějovice 7 [622486]  
 Obec : České Budějovice  
 Kraj : Jihočeský

Zábor: celek - dle LV

LV	Vlastník	Pořadové číslo záborů	Parc.č. dle KN	Kultura	způsob využití	Výměra dle KN m <sup>2</sup>	Podíl	trvalý zábor s výkupem m <sup>2</sup>	trvalý zábor bez výkupu m <sup>2</sup>	SO pro trvalý zábor	dočasný zábor nad 1 rok m <sup>2</sup>	SO	dočasný zábor do 1 roku m <sup>2</sup>	SO	dočasný zábor celkem m <sup>2</sup>	věcné břemeno (VB, služebnost) m2	objekt pro VB, služebnost	v čí prospěch se VB, služebnost sjednává / správce SO	Kácení dřevin anebo	poznámka
1		74	655	ostatní plocha	ost.komunikace	21676		74		121,122,125,431,434,690			577	431,690	577	17	431	DPmČB		
1		27	1283/30	ostatní plocha	ost.komunikace	2127		1391		101,301,431,461,462,690			6	134	6	37	690	DPmČB		
								37		126,431,461,462,690						134	431	DPmČB		
								694		134,431,461,462,690						31	462	Město ČB		
1		30	1283/52	ostatní plocha	ost.komunikace	239		12		101			10	134	10	66	690	DPmČB		
										134,431,690,701						4	690	DPmČB		
1		1	1324/1	ostatní plocha	ost.komunikace	1307					23	170			23					
1		24	1329/1	trv.tv.porost	ZPF	1340		132		101,170,250,431	35	123,431,430			35	33	431	DPmČB		
								24		123,301	32	ZS3			32	40	430	SO Česká Buzovice		
1		3	1329/34	ostatní plocha	ost.komunikace	6940		420		123	27	170	111	301,431	138	321	431	DPmČB		
								540								24	462	Město ČB		
									1083							43	472	Město ČB		
																87	473	Město ČB		
1		25a	1330/1	trv.tv.porost	ZPF	1762		136		101,170,301,431	1135	ZS3			1135	17	431	DPmČB		
										134,462						15	462	Město ČB		
1		83	1625	ostatní plocha	ost.komunikace	1196		169								17	333	ČEVAK a.s.		
										101,301,430,434,435,461,462,690						12	342	ČEVAK a.s.		
																134	461	CETIN		
																179	431	DPmČB		
																5	434	Město ČB		
																8	435	Město ČB		
																4	462	Město ČB		
																135	690	DPmČB		
																166	430	ČEVAK a.s.		
1		71	1739/1	ostatní plocha	ost.komunikace	2093		57		122,460						1	460	CETIN		
1		70	1756	ostatní plocha	ost.komunikace	1725		1595		102,122,301,302,337,690,691,692,693						491	342	ČEVAK a.s.		
										102,101,301,431,460,690						167	460	CETIN		
								130								336	431	DPmČB		
																69	690	DPmČB		
																28	430	ČEVAK a.s.		
1		59	1776	ostatní plocha	ost.komunikace	1258		162		122,301,342						18	342	ČEVAK a.s.		
1		39	1788	ostatní plocha	ost.komunikace	1597		925		102,121,124,1,301,430,431,461						15	461	CETIN		
																159	431	DPmČB		
1		57	1798	ostatní plocha	ost.komunikace	362		112		101,301,431,690						34	760,4,760,5	SúsJk		
										006,121,430,431,462,690						122	431	DPmČB		
																58	690	DPmČB		
1		34	1808	ostatní plocha	ost.komunikace	898		496		101,301,431,461,690						30	461	CETIN		
										006,121,431,461,462,690						95	760,4,760,5	SúsJk		
																198	431	DPmČB		
																260	690	DPmČB		
1		52	1882	ostatní plocha	ost.komunikace	2160		179		121,431						19	431	DPmČB		
1		62	1900	ostatní plocha	ost.komunikace	3862		1506		101,301,431,460,461,691						44	342	ČEVAK a.s.		
																32	461	CETIN		
																208	431	DPmČB		
																712	690	DPmČB		
																409	691	DPmČB		

Katastrální území: České Budějovice 7 [622486]

Obec : České Budějovice

Kraj : Jihočeský

## Zábor: celek - dle LV

LV	Vlastník	Pořadové číslo záboru	Parc. č. dle KN	Kultura	způsob využití	Výměra dle KN m <sup>2</sup>	Podíl	trvalý zábor s výkupem m <sup>2</sup>	trvalý zábor bez výkupu m <sup>2</sup>	SO pro trvalý zábor	dočasný zábor nad 1 rok m <sup>2</sup>	SO	dočasný zábor do 1 roku m <sup>2</sup>	SO	dočasný zábor celkem m <sup>2</sup>	věcné břemeno (VB, služebnost) m2	objekt pro VB, služebnost	v čí prospách se VB, služebnost sjednává / správce SO	Každom dřevin anozie	poznamka
1		60	1923	ostatní plocha	ost.komunikace	2359		64		121,431,462				431		7	431	DPmČB		
1		65	2068	ostatní plocha	ost.komunikace	3842		83		121,462			21							
1		85	2113	ostatní plocha	ost.komunikace	665		305		101,431,462,690						389	333	ČEVAK a.s.		
										134,431,462,690,699						31	461	CETIN		
																136	431	DPmČB		
																11	434	Město ČB		
																10	435	Město ČB		
																9	462	Město ČB		
																201	690	DPmČB		
																94	691	DPmČB		
1		98	2153/1	ostatní plocha	ost.komunikace	7902		314		125,134,301,431,690						4	431	DPmČB		
																2	690	DPmČB		
1		73	2263	ostatní plocha	ost.komunikace	5093		146		002,101,301,690			46	690	46	83	333	ČEVAK a.s.		
										001,01,101,301,690,699						26	342	ČEVAK a.s.		
																21	461	CETIN		
																63	431	DPmČB		
																175	690	DPmČB		
																27	691	DPmČB		
																29	430	ČEVAK a.s.		
1		97	3950/4	ostatní plocha	ost.komunikace	5325		332		125,134,301,431,461,690			546	690	546	18	461	CETIN		
																100	431	DPmČB		
																8	690	DPmČB		
1		94	3950/6	ostatní plocha	ost.komunikace	8000		113		02,101,301,431,461,475,690			383	690	383	34	333	ČEVAK a.s.		
										125,134,431,435,461,699,691						4	461	CETIN		
																41	431	DPmČB		
																1	435	Město ČB		
																1	462	Město ČB		
																1	475	Město ČB		
																60	690	DPmČB		
																9	691	DPmČB		
																14	430	ČEVAK a.s.		
1		95	3950/32	ostatní plocha	ost.komunikace	85							56	690	56					
114		90	2115	zast.pl.		157	1/2													ani dočasná stavbou (SO 7102)
203		79	1626	zast.pl.		205														ani dočasná stavbou (SO 7102)
239		37a	1814	zast.pl.		83														ani dočasná stavbou (SO 7102)
318		41	1283/1	ostatní plocha	manipulační plocha	39230		652		002,006,124,1,431,801,2			220	002,006,710	220	79	431	DPmČB		
318		40	1283/60	ostatní plocha	jiná plocha	9		9		005,124,1										
318		31	1283/64	ostatní plocha	manipulační plocha	21450		204		101,431,461			553	126,134,710	553	2	760,3	SúsJk		
								220		134,431,461,462,701						62	461	CETIN		
								393		005,126,431,461,462						264	431	DPmČB		
																79	462	Město ČB		
																114	690	DPmČB		
318		42	1283/66	ostatní plocha	manipulační plocha	34941		3657		124,1,431,761,2,801,2			497	334,710	497	372	431	DPmČB		
								56		124,2										

Katastrální území: České Budějovice 7 [622486]

Obec : České Budějovice

Kraj : Jihočeský

## Zábor: celek - dle LV

LV	Vlastník	Pořadové číslo záboru	Parc.č. dle KN	Kultura	způsob využití	Výměra dle KN m <sup>2</sup>	Podíl	trvalý zábor s výkupem m <sup>2</sup>	trvalý zábor bez výkupu m <sup>2</sup>	SO pro trvalý zábor	dočasný zábor nad 1 rok m <sup>2</sup>	SO	dočasný zábor do 1 roku m <sup>2</sup>	SO	dočasný zábor celkem m <sup>2</sup>	věcné břemeno (VB, služebnost) m2	objekt pro VB, služebnost	v čí prospěch se VB, služebnost sjednává / správce SO	Kácení dřevin anebo	poznamánka
318		63	1757	ostatní plocha	dráha	1407		912 475		002,101,1307,431,403,690,691 121,122,431,462,691,801,2						8 101 587 6	342 431 690 691	ČEVAK a.s. DPmČB DPmČB DPmČB		
318		49	1792	trv.tv.porost	ZPF	449		96		002,121,122			353	002	353	1	342	ČEVAK a.s.		
318		58	1797/1	trv.tv.porost	ZPF	360		83 20		121,122,431,462 101,431,690			151	006,760,4,760,5	151	1 47 14 1	760,4 431 690 691	SúsJk DPmČB DPmČB DPmČB		
318		47	1797/3	trv.tv.porost	ZPF	11		11		121						34	431	DPmČB		
318		28	1840/12	trv.tv.porost	ZPF	85		48		134		37	431	37	34	431	DPmČB			
318		84	2114	ostatní plocha	dráha	312		312		002,101,301,61,143,405,61,142,690					31 13 21 10 11 8 164	333 461 431 434 435 462 690	ČEVAK a.s. CETIN DPmČB Město ČB Město ČB Město ČB DPmČB			
318		100	2156	ostatní plocha	ost.komunikace	2425		168		125,431,435,461						5 5	461 431	CETIN DPmČB		
318		99	2386	ostatní plocha	dráha	3765		182		002,125,301,461						8 6	461 431	CETIN DPmČB		
386		77	1682	zast.pl.		106														žní dočasně stavbou (SO 712)
525		88	2111/1	zastavěná plocha a nádv.		181														žní dočasně stavbou (SO 712)
571		54	1895	zast.pl.		198														žní dočasně stavbou (SO 712)
621		67	2094	zastavěná plocha a nádv.		55														žní dočasně stavbou (SO 712)
623		87	2110/1	zahrada	ZPF	109							13	134	13					žní dočasně stavbou (SO 712)
623		86	2110/3	zastavěná plocha a nádv.		22							0,4	134						žní dočasně stavbou (SO 712)
674		32a	1807/1	zahrada	ZPF	773	1/4 1/4 1/4 1/4 1/4						83	006,430,760,4,760,5	83	23	760,4,760,5	SúsJk		
674		32b	1807/2	zast.pl.		139	1/4 1/4 1/4 1/4						1	430	1					žní dočasně stavbou (SO 712)
677		64	1905	zastavěná plocha a nádv.		166														žní dočasně stavbou (SO 712)
965		35	1805/1	zahrada	ZPF	608	1/2 1/2						52	006,430,710,760,4,760,5	52	19	760,4,760,5	SúsJk		
1000		68	2096	zastavěná plocha a nádv.		61														žní dočasně stavbou (SO 712)
1026		51	1893	zast.pl.		206														žní dočasně stavbou (SO 712)
1031		36	1800/1	zahrada	ZPF	605	1/2 1/4 1/4						92	006,430,710,760,4,760,5	92	34	760,4,760,5	SúsJk		
1044		80	1624	zast.pl.		193														žní dočasně stavbou (SO 712)
1143		81	1623	zast.pl.		192														žní dočasně stavbou (SO 712)
1218		7	1325/1	zahrada	ZPF	450	3/4 1/4	30		250,760,2,ZS2			40	134,250	40	8	250	SúsČB		
1219		8	1325/2	zahrada	ZPF	466		38		006,250,760,2			32	006	32	15	250	SúsČB		
1230		4b	1325/4	zahrada	ZPF	364							3	006,710	3					

Katastrální území: České Budějovice 7 [622486]

Obec : České Budějovice

Kraj : Jihočeský

## Zábor: celek - dle LV

LV	Vlastník	Pořadové číslo záboru	Parc.č. dle KN	Kultura	způsob využití	Výměra dle KN m <sup>2</sup>	Podíl	trvalý zábor s výkupem m <sup>2</sup>	trvalý zábor bez výkupu m <sup>2</sup>	SO pro trvalý zábor	dočasný zábor nad 1 rok m <sup>2</sup>	SO	dočasný zábor do 1 roku m <sup>2</sup>	SO	dočasný zábor celkem m <sup>2</sup>	věcné břemeno (VB, služebnost) m2	objekt pro VB, služebnost	v čí prospěch se VB, služebnost sjednává / správce SO	Každom dřevin, anebo	poznámka
1365		55	1896	zast.pl.		252	1/8 3/4 1/8													žni dočasně stáhou (SO 7102)
1402		78	1681	zast.pl.		112														žni dočasně stáhou (SO 7102)
1407		53	1894	zast.pl.		204														žni dočasně stáhou (SO 7102)
1422		4a	1325/3	zahrada	ZPF	341							19	006,710	19	2	250	SúSČB		žni dočasně stáhou (SO 7102)
1637		29b	1820/2	zast.pl.		66														žni dočasně stáhou (SO 7102)
1724		91	2116	zastavěná plocha a nádv.í		225		25		134,431,461,691						1	461	CETIN		žni dočasně stáhou (SO 7102)
1725		82	1621	zast.pl.		173	1/4 1/2 1/4						14	431	14	4	431	DPrMČB		žni dočasně stáhou (SO 7102)
1743		75	1686	zast.pl.		121														žni dočasně stáhou (SO 7102)
1751		89	2112	zastavěná plocha a nádv.í		184		24		134,431,691						16	431	DPrMČB		žni dočasně stáhou (SO 7102)
1759		48c	1795	zast.pl.		92										16	691	DPrMČB		žni dočasně stáhou (SO 7102)
1759		50	1796	zahrada	ZPF	191							86	430,710,760,4	86	34	760,4,760,5	SúsJk		žni dočasně stáhou (SO 7102)
1782		48b	1793	zast.pl.		62							1	430	1					žni dočasně stáhou (SO 7102)
1782		48c	1794	zahrada	ZPF	78		5		121										žni dočasně stáhou (SO 7102)
1782		38	1797/5	trv.trv.porost	ZPF	7		7		121										žni dočasně stáhou (SO 7102)
1819		5	1326	zahrada	ZPF	1143		88		906,201,250,430,472,473,760,2,250				101	006,390	101	3	431	DPrMČB	žni dočasně stáhou (SO 7102)
1824		93	2118	zastavěná plocha a nádv.í		228	1/2 1/2	28		134,691						2	472,473	Město ČB		žni dočasně stáhou (SO 7102)
1870		33	1806/1	zahrada	ZPF	769							53	006,430,710,760,4,760,5	53	19	760,4,760,5	SúsJk		žni dočasně stáhou (SO 7102)
1901		2	1327/1	zahrada	ZPF	855	1/2 1/2	81		006,201,251,431,472,473			6	710	6	17	431	DPrMČB		žni dočasně stáhou (SO 7102)
1972		37b	1809	zast.pl.		106														žni dočasně stáhou (SO 7102)
1989		72	2104	zastavěná plocha a nádv.í		140														žni dočasně stáhou (SO 7102)
2126		66	2092	zastavěná plocha a nádv.í		206	1/2 1/2													žni dočasně stáhou (SO 7102)
2313		69	2098/1	zastavěná plocha a nádv.í		99														žni dočasně stáhou (SO 7102)
2796		25b	1330/5	trv.trv.porost	ZPF	11							11	134	11	102	430	SDB ČB		žni dočasně stáhou (SO 7102)
2796		25c	1330/6	zast.pl.		9							9	134	9					žni dočasně stáhou (SO 7102)
2813			3952/7	vodní plocha	tok	110524					1532	431,462,472,473			1532	173	431	DPrMČB		žni dočasně stáhou (SO 7102)
																660	201,760,1	SúsJk		žni dočasně stáhou (SO 7102)
																86	462	Město ČB		žni dočasně stáhou (SO 7102)
																86	472	Město ČB		žni dočasně stáhou (SO 7102)
																128	473	Město ČB		žni dočasně stáhou (SO 7102)
2995		26	1330/2	trv.trv.porost	ZPF	874		68		134,431			755	ZS3	755	6	431	DPrMČB		žni dočasně stáhou (SO 7102)
2995			1840/1	trv.trv.porost	ZPF	5748							2900	ZS3	2900					žni dočasně stáhou (SO 7102)
2995		29	1840/2	ostatní plocha	jiná plocha	369		37		134,431,690			60	431	60	10	431	DPrMČB		žni dočasně stáhou (SO 7102)
3153			1840/9	trv.trv.porost	ZPF	1452							14	170	52	431	66			žni dočasně stáhou (SO 7102)
													291	ZS3						žni dočasně stáhou (SO 7102)
3229		96	3950/2	ostatní plocha	ost.komunikace	51692		7		125,134,435			977	690	977	3	333	ČEVAK a.s.		žni dočasně stáhou (SO 7102)
									604	902,104,301,430,431,435,475,690						23	431	DPrMČB		žni dočasně stáhou (SO 7102)
																29	435	Město ČB		žni dočasně stáhou (SO 7102)
																23	462	Město ČB		žni dočasně stáhou (SO 7102)
																23	475	Město ČB		žni dočasně stáhou (SO 7102)
																692	690	DPrMČB		žni dočasně stáhou (SO 7102)
																5	430	ČEVAK a.s.		žni dočasně stáhou (SO 7102)

Katastrální území: České Budějovice 7 [622486]  
 Obec : České Budějovice  
 Kraj : Jihočeský

Zábor: celek - dle LV

LV	Vlastník	Pořadové číslo záborů	Parc.č. dle KN	Kultura	způsob využití	Výměra dle KN m <sup>2</sup>	Podíl	trvalý zábor s výkupem m <sup>2</sup>	trvalý zábor bez výkupu m <sup>2</sup>	SO pro trvalý zábor	dočasný zábor nad 1 rok m <sup>2</sup>	SO	dočasný zábor do 1 roku m <sup>2</sup>	SO	dočasný zábor celkem m <sup>2</sup>	věcné břemeno (VB, služebnost) m2	objekt pro VB, služebnost	v čí prospěch se VB, služebnost sjednává / správce SO	kácení dřevin anebo	poznámka
3362		6	1325/14			38		22		001,250,760.2			16	001,	16	6	250	SúSČB		
4947		44	1247/1	zastavěná plocha a nádvoří	zeleň	71981		161		006,124.1,520			106	124.1,124.2	106					
4947		45	1278/3	ostatní plocha	manipulační plocha	6723		5		124.2,430,520,710			13	124.1,710	13					
4947		43	1282/1	ostatní plocha	manipulační plocha	4264		34		124.2,710			179	006,520,710	179	256	334	Mondí Bupak		
4947		46	1283/32	ostatní plocha	manipulační plocha	445		32		006,124.1,520			59	520	59					
5466		23	1329/7	ostatní plocha	manipulační plocha	1035	1/87	187		006,124.2,520,710			41	130,760.3	41	31	760.3	SúsJk		
							2/87			005,134,462										
							1/87													
							1/87													
							4/87													
							1/87													
							1/87													
							1/87													
							1/87													
							2/87													
							1/87													
							1/87													
							1/87													
							2/87													
							1/87													
							1/87													
							1/87													
							1/174													
							1/87													
							2/87													
							1/87													
							2/87													
							2/87													
							6/87													
							2/87													
							1/87													
							1/87													
							1/87													
							2/87													
							1/87													
							2/87													

Katastrální území: České Budějovice 7 [622486]  
 Obec : České Budějovice  
 Kraj : Jihočeský

Zábor: celek - dle LV

LV	Vlastník	Pořadové číslo záborů	Parc.č. dle KN	Kultura	způsob využití	Výměra dle KN m <sup>2</sup>	Podíl	trvalý zábor s výkupem m <sup>2</sup>	trvalý zábor bez výkupu m <sup>2</sup>	SO pro trvalý zábor	dočasný zábor nad 1 rok m <sup>2</sup>	SO	dočasný zábor do 1 roku m <sup>2</sup>	SO	dočasný zábor celkem m <sup>2</sup>	věcné břemeno (VB, služebnost) m2	objekt pro VB, služebnost	v čí prospěch se VB, služebnost sjednává / správce SO	Kácení dřevin, analýza	poznámka
							1/87													
							3/87													
							1/87													
							1/87													
							2/87													
							1/174													
							1/87													
							1/87													
							3/87													
							1/87													
							1/87													
							1/87													
							1/87													
							1/87													
6494		56	1897	zast.pl.		250														
6909		20	1329/17	zastavěná plocha a níže		1210	1/34	14		001,101			18	001,134,430	18	32	430	SÚD České Budějovice	žní dočasný zábor (SO 742)	
							1/68	84		001,134,301										
							1/68		35	001,123,301										
							1/68													
							1/68													
							1/68													
							1/68													
							1/68													
							1/68													
							1/68													
							1/68													
							1/68													
6910		22	1329/2	ostatní plocha	jiná plocha	6635	6/887	1685		123,301,431,462	935	801.1	454	130,430	1389	111	760.3	SÚS Jk		
							1554/6/89/199		713	123,301,431,462						510	431	DPmČB		
							1554/6/89/199	447		006,134,301,431,252						322	462	Město ČB		
							1553/6/89/199									21	472,473	Město ČB		
							1513/6/89/199									79	430	SÚD České Budějovice		
							1553/6/89/199									31	250	SÚSČB		
							3108/6/89/199													
							1553/6/89/199													
							1553/6/89/199													
							1554/6/89/199													
							1553/6/89/199													
							1554/6/89/199													
							1553/6/89/199													
							1553/6/89/199													
							1553/6/89/199													
							1554/6/89/199													
							1554/6/89/199													
							1553/6/89/199													
							1513/6/89/199													
							1554/6/89/199													
							1554/6/89/199													
							3106/6/89/199													

Katastrální území: České Budějovice 7 [622486]  
 Obec : České Budějovice  
 Kraj : Jihočeský

Zábor: celek - dle LV

LV	Vlastník	Pořadové číslo záborů	Parc.č. dle KN	Kultura	způsob využití	Výměra dle KN m <sup>2</sup>	Podíl	trvalý zábor s výkupem m <sup>2</sup>	trvalý zábor bez výkupu m <sup>2</sup>	SO pro trvalý zábor	dočasný zábor nad 1 rok m <sup>2</sup>	SO	dočasný zábor do 1 roku m <sup>2</sup>	SO	dočasný zábor celkem m <sup>2</sup>	věcné břemeno (VB, služebnost) m2	objekt pro VB, služebnost	v čí prospěch se VB, služebnost sjednává / správce SO	Kácení dřevin analýze	poznamka		
								1513,6,89 199														
								1554,6,89 199														
								1554,6,89 199														
								1553,6,89 199														
								4060624 121985														
								1554,6,89 199														
								4060624 121985														
								1554,6,89 199														
								1554,6,89 199														
								3418624 121985														
								3418624 121985														
								1553,6,89 199														
								1554,6,89 199														
								1554,6,89 199														
								1554,6,89 199														
								6212,6,89 199														
								1553,6,89 199														
								1554,6,89 199														
								1553,6,89 199														
								1554,6,89 199														
								1553,6,89 199														
								1554,6,89 199														
								21742,6,24 121985														
								1553,6,89 199														
								1554,6,89 199														
								1540,6,89 199														
								1513,6,89 199														
								1553,6,89 199														
								1554,6,89 199														
								1553,6,89 199														
								1553,6,89 199														
								1554,6,89 199														
								1554,6,89 199														
								1553,6,89 199														
								1553,6,89 199														
								1554,6,89 199														
								1553,20 67597														
								1554,6,89 199														
								1553,6,89 199														
								1553,20 67597														
								1553,20 67597														
								1554,6,89 199														





Katastrální území: České Budějovice 7 [622486]

Obec : České Budějovice

Kraj : Jihočeský

## Zábor: celek - dle LV

LV	Vlastník	Pořadové číslo záborů	Parc.č. dle KN	Kultura	způsob využití	Výměra dle KN m <sup>2</sup>	Podíl	trvalý zábor s výkupem m <sup>2</sup>	trvalý zábor bez výkupu m <sup>2</sup>	SO pro trvalý zábor	dočasný zábor nad 1 rok m <sup>2</sup>	SO	dočasný zábor do 1 roku m <sup>2</sup>	SO	dočasný zábor celkem m <sup>2</sup>	věcné břemeno (VB, služebnost) m <sup>2</sup>	objekt pro VB, služebnost	v čí prospěch se VB, služebnost sjednává / správce SO	Kácení dřevin anebo	poznamánka
								1553/79205 1553/237615 1553/79205 1553/237615 1553/237615 4881/111315 1553/79205 1553/79205 4659/79205 3106/79205 1553/79205 1553/79205												
7279		9	1329/3	zastavěná plocha a nádvoří		115	8/35 8/35 11/70 11/70 8/35	115		001, 01, 201, 208, 421, 462, 472, 238					33 32 10	431 462 472	DPmČB Město ČB Město ČB			
7282		10	1329/12	ostatní plocha	ost.komunikace	160	1553/22294 1553/22294 2256/22294 2256/22294 1551/22294 1551/22294 1553/22294 1553/22294 6212/22294 2256/22294	160	10,1,801,1,ZS2											
7306		11	1329/4	zastavěná plocha a nádvoří		357	1/20 1/20 1/20 1/20 1/10 1/20 1/20 1/20 3/10 1/20 1/20 1/20 1/	138 219		001,101 001,134,252,431				63	431	DPmČB				
7378		92	2117	zastavěná plocha a nádvoří		143	1/2 1/2													žně dočasně stavbou (SO 712)
7380		12	1329/13	ostatní plocha	ost.komunikace	430	1553/49696 1553/49696 1553/49696 1553/49696 1553/49696 1553/49696 3106/49696	129	301	134,252,301,431 123,301					40	431	DPmČB			

Katastrální území: České Budějovice 7 [622486]  
 Obec : České Budějovice  
 Kraj : Jihočeský

Zábor: celek - dle LV

LV	Vlastník	Pořadové číslo záborů	Parc.č. dle KN	Kultura	způsob využití	Výměra dle KN m <sup>2</sup>	Podíl	trvalý zábor s výkupem m <sup>2</sup>	trvalý zábor bez výkupu m <sup>2</sup>	SO pro trvalý zábor	dočasný zábor nad 1 rok m <sup>2</sup>	SO	dočasný zábor do 1 roku m <sup>2</sup>	SO	dočasný zábor celkem m <sup>2</sup>	věcné břemeno (VB, služebnost) m <sup>2</sup>	objekt pro VB, služebnost	v čí prospěch se VB, služebnost sjednává / správce SO	Kácení dřevin analýza	poznámka							
7418	[REDACTED]	21	1329/18		zastavěná plocha a nádvoří	1022	155349696																				
							155349696																				
							155349696																				
							155349696																				
							13/32																				
							155349696																				
							155349696																				
							155349696																				
							155349696																				
							155349696																				
7418		21	1329/18		zastavěná plocha a nádvoří	1022		41	001,123,301	39	1			39													
							1/57																				
							1/57																				
							1/57																				
							1/57																				
							1/57																				
							50/57																				
							1/57																				
7518		19	1329/11		zastavěná plocha a nádvoří	1138		26	001,101					17	001,134,430	17	32	430	SB D České Budějovice								
							1/64	88	001,134,301																		
							1/64		001,123,301																		
							1/64																				
							1/64																				
							1/64																				
							1/64																				
							1/64																				
							1/64																				
7540		18	1329/16		ostatní plocha	ost.komunikace	751	18	101					35	134,430	35	19	430	SB D České Budějovice								
							155496348	51	134,301																		
							155496348		006,123,301																		
							155496348																				
							155496348																				
							155496348																				
							155496348																				
							155496348																				
							155496348																				
							25/31																				
							155496348																				
7678		16	1329/15		ostatní plocha	ost.komunikace	702	20	101					34	134,430	34	18	430	SB D České Budějovice								
							155490132	48	134,301																		
							155490132																				



Katastrální území: České Budějovice 7 [622486]

Obec : České Budějovice

Kraj : Jihočeský

## Seznam dotčených LV

LV	Vlastník	Podíl
1		
114		1/2
		1/2
203		
239		
318		
386		
525		
571		
621		
623		
623		
674		1/4
		1/4
		1/4
		1/4
674		1/4
		1/4
		1/4
677		
965		1/2
		1/2
1000		
1026		
1031		1/2
		1/4
		1/4
1044		
1143		
1218		3/4
		1/4
1219		
1230		
1365		1/8
		3/4
		1/8
1402		
1407		
1422		
1724		
1725		1/4
		1/2
		1/4
1743		
1751		
1759		
1782		
1819		
1824		1/2
		1/2
1870		
1901		1/2
		1/2
1972		
1989		
2126		1/2
		1/2
2313		
2796		
2796		
2813		
2995		
3153		
3229		





Katastrální území: České Budějovice 7 [622486]

Obec : České Budějovice

Kraj : Jihočeský

**Seznam dotčených LV**

LV	Vlastník	Podíl
		1554/689199
		1554/689199
		217420/24121965
		1553/689199
		1554/689199
		1540/689199
		1513/689199
		1553/689199
		1554/689199
		1553/689199
		1553/689199
		1554/689199
		1554/689199
		1554/689199
		1553/689199
		1513/689199
		1554/689199
		1553/689199
		1553/689199
		1553/689199
		1554/689199
6910		1553/2067597
		1554/689199
		1553/689199
		1553/2067597
		1553/2067597
		1554/689199
		521723/689199
		1553/689199
		1553/689199
		1554/689199
		1513/689199
		1553/689199
		1554/689199
		1553/229733
		52802/8040655
		1554/689199
		1554/689199
		1554/689199
		1554/689199
		1553/689199
		1553/689199
		1553/689199
		1553/689199
		54355/24121965
		1554/689199
		1513/689199
		1553/689199
		1554/689199
		1553/689199
7028		
7037		
7166		1/44
		1/44
		1/44
		1/44
		1/44
		1/44
		1/44
		1/44
		1/22

Katastrální území: České Budějovice 7 [622486]

Obec : České Budějovice

Kraj : Jihočeský

**Seznam dotčených LV**

LV	Vlastník	Podíl
		1/44
		1/44
		1/44
		1/44
		1/132
		1/132
		1/132
		23/44
		1/44
		1/44
		1/44
		1/44
		1/44
		1/44
		1/4
7170		
		1554/86999
		1554/86999
		1554/86999
		1553/86999
		1553/86999
		1554/86999
		1553/86999
		3106/86999
		1553/86999
		3106/86999
		1553/86999
		1554/86999
		1553/86999
		1553/86999
		52826/86999
		1553/86999
		1554/86999
		3106/86999
		1553/86999
7177		1554/86999
		1553/79205
		1553/79205
		1553/79205
		1553/79205
		1554/79205

Katastrální území: České Budějovice 7 [622486]

Obec : České Budějovice

Kraj : Jihočeský

**Seznam dotčených LV**

LV	Vlastník	Podíl
		1553/79205
		6212/79205
		1553/79205
		1553/79205
		3106/79205
		1553/79205
		1553/79205
		1553/79205
		1553/237615
		1553/79205
		1553/237615
		1553/237615
		4881/11315
		1553/79205
		1553/79205
		4659/79205
		3106/79205
		1553/79205
		1553/79205
		1553/79205
7279		8/35
		8/35
		11/70
		11/70
		8/35
7282		1553/22294
		1553/22294
		2256/22294
		2256/22294
		1551/22294
		1551/22294
		1553/22294
		1553/22294
		6212/22294
		2256/22294
7306		1/20
		1/20
		1/20
		1/20
		1/20
		1/10
		1/20
		1/20
		1/20
		3/10
		1/20
		1/20
		1/20
7378		1/2
		1/2

Katastrální území: České Budějovice 7 [622486]

Obec : České Budějovice

Kraj : Jihočeský

## Seznam dotčených LV

LV	Vlastník	Podíl
7380		1553/49696
		1553/49696
		1553/49696
		1553/49696
		1553/49696
		1553/49696
		1553/49696
		3106/49696
		1553/49696
		1553/49696
		1553/49696
		1553/49696
		13/32
		1553/49696
		1553/49696
7418		1/57
		1/57
		1/57
		1/57
		1/57
		50/57
		1/57
7518		1/64
		1/64
		1/64
		1/64
		1/64
		1/64
		1/64
7540		3/62
		1554/96348
		1554/96348
		1554/96348
		1554/96348
		1554/96348
		1554/96348
		1554/96348
		1554/96348
		25/31
7678		1554/90132
		1554/90132
		1554/90132
		1554/90132
		1554/90132

Katastrální území: České Budějovice 7 [622486]

Obec : České Budějovice

Kraj : Jihočeský

**Seznam dotčených LV**

LV	Vlastník	Podíl
		1554/90132
		1554/90132
		1554/90132
		47/58
		1554/90132
		1554/90132
		1554/90132
7729		1/20
		1/60
		1/60
		1/60
		1/60
		1/60
		1/60
		1/60
		5/6
		1/60

**Dotčené územní jednotky**

kraj	obec	katastrální území	kat.pracoviště	typ mapy	číslo k.ú.
Jihočeský kraj	Litvínovice	Litvínovice	České Budějovice	DKM	686204
Jihočeský kraj	Planá	Planá u Českých Budějovic	České Budějovice	DKM	641618
Jihočeský kraj	České Budějovice	České Budějovice 7	České Budějovice	DKM	622486

DKM - digitální katastrální mapa v S-JTSK

**Rekapitulace záborů - celková ZPF**

katastrální území	trvalé vynětí m <sup>2</sup>	dočasné vynětí m <sup>2</sup>
Litvínovice	15 042	11 686
Planá u Českých Budějovic	150	0
České Budějovice 7	1 357	5 162
<b>Celkem</b>	<b>16 549</b>	<b>16 848</b>

**Katastrální území: Planá u Českých Budějovic [641618]**

Obec :Planá

Kraj : Jihočeský

**Zábor: celek - ZPF**

Pořadové číslo záborů	Parc.č. dle KN	Kultura	způsob využití	Výměra dle KN m <sup>2</sup>	LV	Vlastník	Podíl	trvalé vynětí m <sup>2</sup>	dočasné vynětí m <sup>2</sup>
1	1469/86	zahrada	ZPF	842	163			41	
2	1469/87	zahrada	ZPF	787	167			55	
3	1469/88	zahrada	ZPF	854	749			34	
4	1469/89	zahrada	ZPF	771	206			16	
5	1469/90	zahrada	ZPF	756	207			4	
6	1469/91	zahrada	ZPF	756	208				
7	1469/92	zahrada	ZPF	729	209				
8	1469/93	zahrada	ZPF	721	210				

**k.ú.Planá u Českých Budějovic - celkem****150 0**

## Katastrální území: Litvinovice [686204]

Obec : Litvinovice

Kraj : Jihočeský

## Zábor: celek - ZPF

Pořadové číslo záborů	Parc.č. dle KN	Kultura	způsob využití	Výměra dle KN m <sup>2</sup>	LV	Vlastník	Podíl	trvalé vnyětí m <sup>2</sup>	dočasné vnyětí m <sup>2</sup>
13	131/16	zahrada	ZPF	414	535			165	
14	131/17	zahrada	ZPF	392	343			109	
15	131/18	zahrada	ZPF	360	332			89	
16	131/19	zahrada	ZPF	393	1177			144	
17	131/20	zahrada	ZPF	389	344			316	
18	131/21	zahrada	ZPF	353	510			299	
21	131/22	zahrada	ZPF	377	346			321	
22	131/23	zahrada	ZPF	375	623			63	
23	131/24	zahrada	ZPF	396	279			52	
24	131/25	zahrada	ZPF	310	347			32	
25	131/26	zahrada	ZPF	359	359			25	
26	131/27	zahrada	ZPF	374	153			22	
27	131/28	zahrada	ZPF	347	617			27	
56	913/13	trv.trv.porost	ZPF	24821	525				65
58	913/4	trv.trv.porost	ZPF	1624	1569				127
53	913/6	trv.trv.porost	ZPF	28	1				15
44	915/1	orná půda	ZPF	645	54			86	
43	915/2	orná půda	ZPF	594	1524			70	
	915/3	orná půda	ZPF	421	660			80	
45	915/4	orná půda	ZPF	473	1524			70	
46	915/5	orná půda	ZPF	445	1524			71	
47	915/6	orná půda	ZPF	335	1524			20	
40	916/3	orná půda	ZPF	686	554		7/16 2/16 7/16	111	
41	916/4	orná půda	ZPF	305	660			21	
39	916/6	orná půda	ZPF	45	10002			14	
37b	917/2	trv.trv.porost	ZPF	56	342				10
37a	917/3	trv.trv.porost	ZPF	306	1			62	194
38	917/4	trv.trv.porost	ZPF	794	10002			253	34
71	921/1	trv.trv.porost	ZPF	4717	2000			321	1004
70	921/3	trv.trv.porost	ZPF	1958	952			405	707
69	921/4	trv.trv.porost	ZPF	239	2000			24	47
66	922/1	orná půda	ZPF	13571	2000			1718	447
45	922/2	orná půda	ZPF	206	38		1/2 1/2	206	
63	922/5	orná půda	ZPF	13105	38		1/2 1/2	4465	2066
31	923/1	orná půda	ZPF	12862	54			163	
61	923/3	orná půda	ZPF	8222	38		1/2 1/2	1322	6701
35	923/8	orná půda	ZPF	1764	342			764	33
50	923/10	orná půda	ZPF	1302	1251		1/2 1/2		139
32	923/11	orná půda	ZPF	7584	257		1/2 1/2	1259	
55	923/14	orná půda	ZPF	25	1				25

Katastrální území: Litvinovice [686204]

Obec: Litvinovice

Kraj: Jihočeský

Zábor: celek - ZPF

Pořadové číslo záborů	Parc.č. dle KN	Kultura	způsob využití	Výměra dle KN m <sup>2</sup>	LV	Vlastník	Podíl	trvalé vynětí m <sup>2</sup>	dočasné vynětí m <sup>2</sup>
60	923/15	orná půda	ZPF	720	342			370	14
52	923/16	orná půda	ZPF	29	1				28
33	923/17	orná půda	ZPF	1999	257		1/2 1/2	1104	7
	946/1	orná půda	ZPF	752	342				23
62	946/2	orná půda	ZPF	885	342			310	
64	946/4	orná půda	ZPF	100	38		1/2 1/2	89	

k.ú.Litvinovice - celkem

15 042


11686

## Katastrální území: České Budějovice 7 [622486]

Obec : České Budějovice

Kraj : Jihočeský

Zábor: celek - dle ZPF

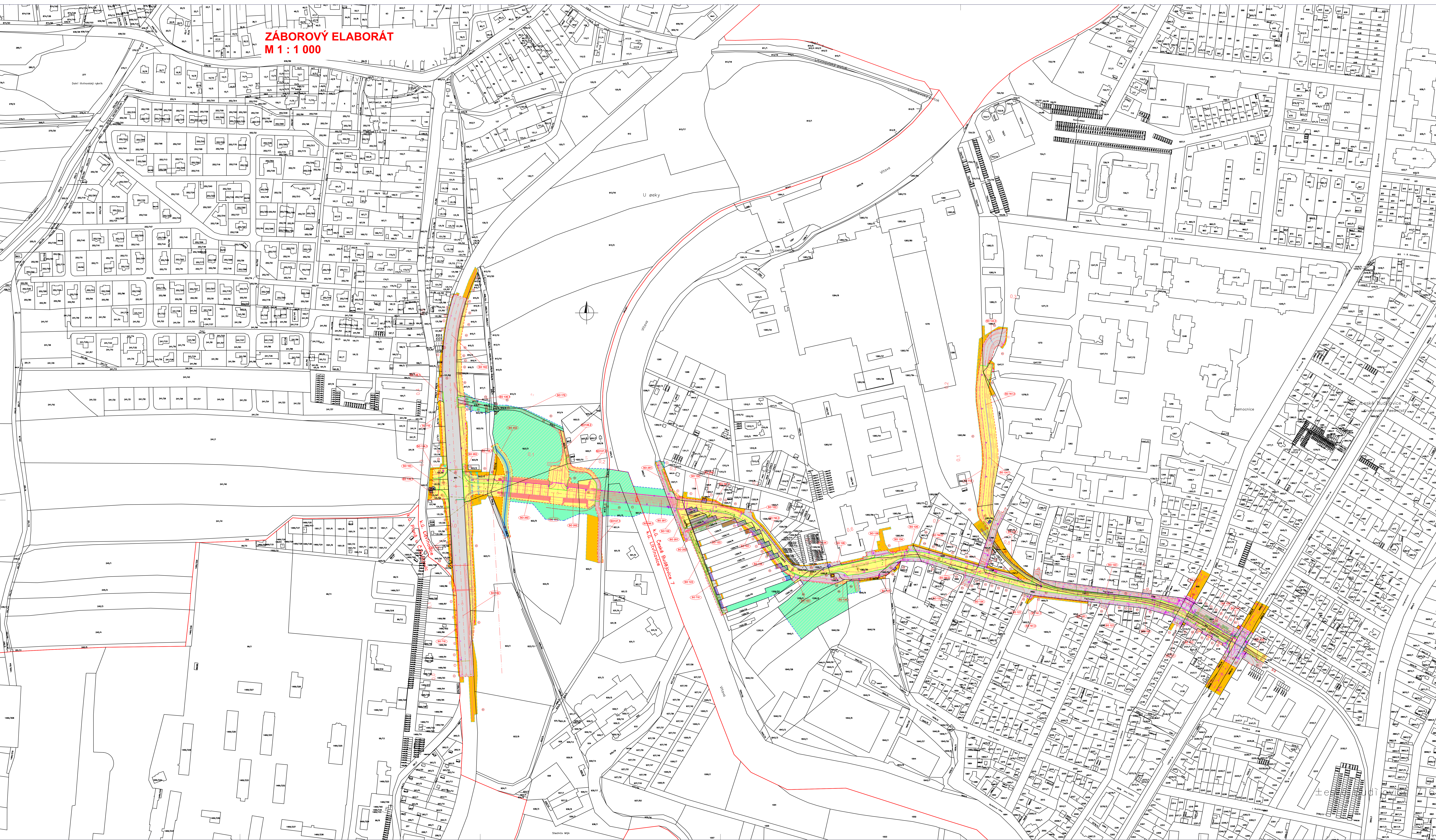
Pořadové číslo záborů	Parc.č. dle KN	Kultura	způsob využití	Výměra dle KN m <sup>2</sup>	LV	Vlastník	Podíl	trvalé vynětí m <sup>2</sup>	dočasné vynětí m <sup>2</sup>
7	1325/1	zahrada	ZPF	450	1218		3/4	30	
							1/4		
8	1325/2	zahrada	ZPF	466	1219			38	
5	1326	zahrada	ZPF	1143	1819			88	
2	1327/1	zahrada	ZPF	855	1901			81	
							1/2		
24	1329/1	trv.trv.porost	ZPF	1340	1			156	67
							1/2		
25a	1330/1	trv.trv.porost	ZPF	1762	1			626	1135
26	1330/2	trv.trv.porost	ZPF	874	2995			68	755
49	1792	trv.trv.porost	ZPF	449	318			96	
48c	1794	zahrada	ZPF	78	1782			5	
58	1797/1	trv.trv.porost	ZPF	360	318			103	
47	1797/3	trv.trv.porost	ZPF	11	318			11	
38	1797/5	trv.trv.porost	ZPF	7	1782			7	
	1840/1	trv.trv.porost	ZPF	5748	2995				2900
	1840/9	trv.trv.porost	ZPF	1452	3153				305
28	1840/12	trv.trv.porost	ZPF	85	318			48	

K.ú.: České Budějovice 7 - celkem

1 357

5 162

**ZÁBOROVÝ ELABORÁT**  
**M 1 : 1 000**



- LEGENDA ZÁBORŮ:**
- Číslo a hranice parcely KN
  - Stávající hranice
  - Hranice trvalého záboru
  - Hranice dočasného záboru nad 1 rok
  - Hranice dočasného záboru do 1 roku
  - Hranice mezi stavebními objekty a nabývateli
  - Pořadové číslo záboru
  - Trvalý zábor s výstupem
  - Trvalý zábor bez výstupem
  - Dočasný zábor nad 1 rok
  - Dočasný zábor do 1 roku
  - Plochy zařízení stavebně-25
  - Demolice

SO 000	SO 001	SO 002	SO 003	SO 004	SO 005	SO 006	SO 007	SO 008	SO 009	SO 010	SO 011	SO 012	SO 013	SO 014	SO 015	SO 016	SO 017	SO 018	SO 019	SO 020	SO 021	SO 022	SO 023	SO 024	SO 025	SO 026	SO 027	SO 028	SO 029	SO 030	SO 031	SO 032	SO 033	SO 034	SO 035	SO 036	SO 037	SO 038	SO 039	SO 040	SO 041	SO 042	SO 043	SO 044	SO 045	SO 046	SO 047	SO 048	SO 049	SO 050	SO 051	SO 052	SO 053	SO 054	SO 055	SO 056	SO 057	SO 058	SO 059	SO 060	SO 061	SO 062	SO 063	SO 064	SO 065	SO 066	SO 067	SO 068	SO 069	SO 070	SO 071	SO 072	SO 073	SO 074	SO 075	SO 076	SO 077	SO 078	SO 079	SO 080	SO 081	SO 082	SO 083	SO 084	SO 085	SO 086	SO 087	SO 088	SO 089	SO 090	SO 091	SO 092	SO 093	SO 094	SO 095	SO 096	SO 097	SO 098	SO 099	SO 100
SO 000	SO 001	SO 002	SO 003	SO 004	SO 005	SO 006	SO 007	SO 008	SO 009	SO 010	SO 011	SO 012	SO 013	SO 014	SO 015	SO 016	SO 017	SO 018	SO 019	SO 020	SO 021	SO 022	SO 023	SO 024	SO 025	SO 026	SO 027	SO 028	SO 029	SO 030	SO 031	SO 032	SO 033	SO 034	SO 035	SO 036	SO 037	SO 038	SO 039	SO 040	SO 041	SO 042	SO 043	SO 044	SO 045	SO 046	SO 047	SO 048	SO 049	SO 050	SO 051	SO 052	SO 053	SO 054	SO 055	SO 056	SO 057	SO 058	SO 059	SO 060	SO 061	SO 062	SO 063	SO 064	SO 065	SO 066	SO 067	SO 068	SO 069	SO 070	SO 071	SO 072	SO 073	SO 074	SO 075	SO 076	SO 077	SO 078	SO 079	SO 080	SO 081	SO 082	SO 083	SO 084	SO 085	SO 086	SO 087	SO 088	SO 089	SO 090	SO 091	SO 092	SO 093	SO 094	SO 095	SO 096	SO 097	SO 098	SO 099	SO 100

**ČÁST E**

VÝŠKOVÝ SYSTÉM BpV

SOUŘADNICOVÝ SYSTÉM S-JTSK

Operátor: Jihohorský kraj  
 Zhotovitel: SUDOP PRAHA a.s.  
 Projektant: SAGASTA s.r.o.  
 Hlavní inženýr projektu: ING. DAVID VITOUŠ  
 Zpracovatel příloh: I. Března Havlíčková  
 Adresa: Vědrovická ul. 111, 250 02, Blatná  
 Vedoucí střediska: Odpovědný projektant: Vypracoval: Kontroloval: ING. DAVID VITOUŠ, BC. BLANKA HAVLÍČKOVÁ, BC. BLANKA HAVLÍČKOVÁ  
 Datum: 05/2025  
 Číslo přílohy: 18.3

Objekt: PROPOJENÍ SILNICE I/3 SE SILNICÍ III/00354 (LIDICKÁ TRÍDA) VČETNĚ PŘEMOSTĚNÍ VLTAVY  
 Číslo stavby: 22 082 209  
 Projektový stupeň: DUSP  
 Datum: 05/2025  
 Číslo: 18.3  
 Měřítko: 1:1000  
 Počet listů: 14x44  
 Číslo přílohy: 18.3

SOUVISEJÍCÍ DOKUMENTACE  
 ZÁBOROVÝ ELABORÁT  
 Situace díle záborů

KLADSKÝ ÚŘAD ŽIVNOSTNÍHO KRAJE  
 U Zimního stadionu 1852/2, 370 16 Caska Bludovice  
 IČ: 428 386 720 111  
 e-mail: posta@zskraj.cz

SUDOP PRAHA a.s.  
 Ošatnářská 14, 128 00 Praha 2  
 IČ: 428 287 094 111  
 e-mail: praha@sudop.cz

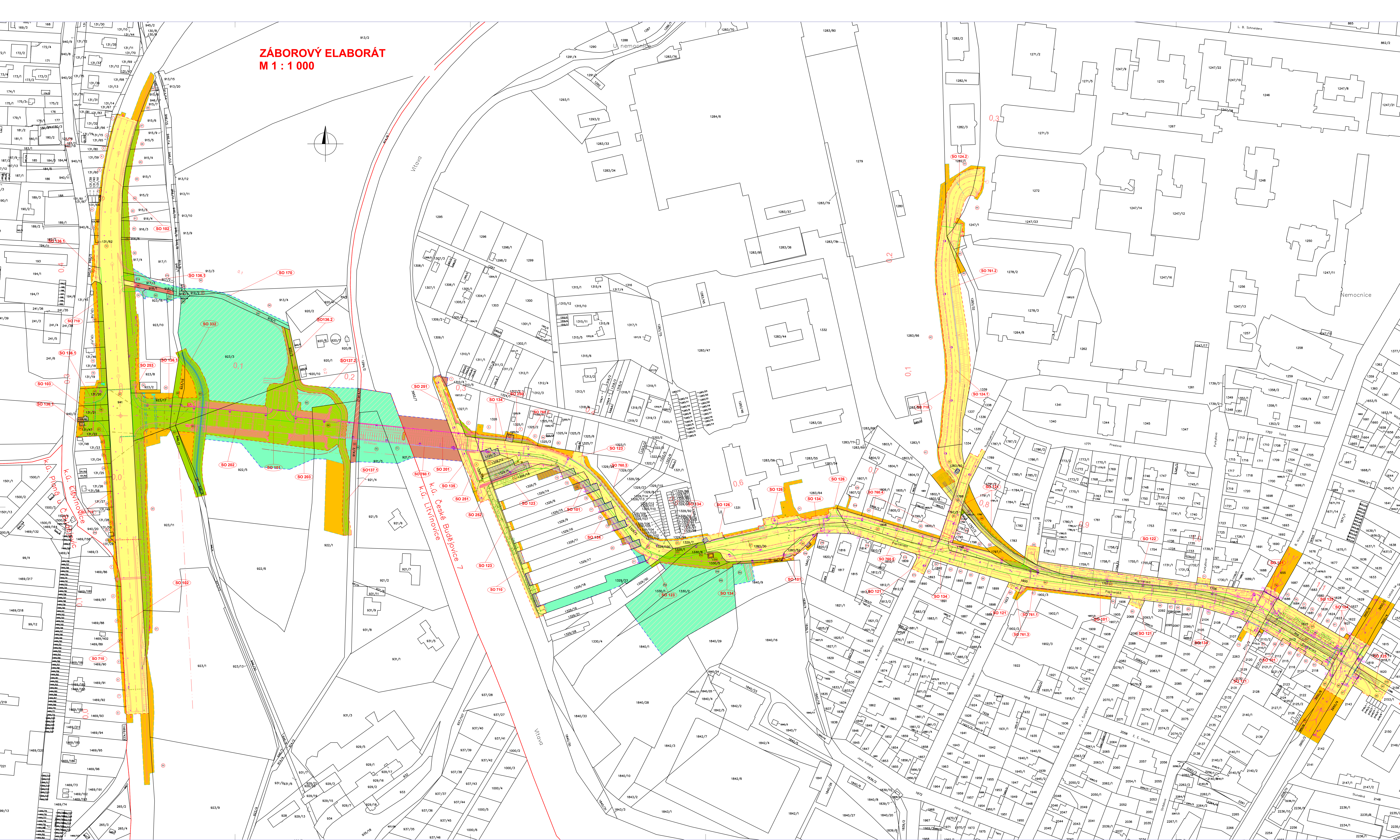
SAGASTA s.r.o.  
 Novoborská 1010/14  
 142 00 Praha 4

Ing. Března Havlíčková  
 Havlíčková 911/1, Blatná  
 IČ: 965 233 41, e-mail: bresna@ingoo.cz  
 IČ: 0696416, DIČ: CZ0696416

PROJEKTANT: SAGASTA s.r.o.  
 IČ: 142 00 Praha 4

PROJEKTANT: SAGASTA s.r.o.  
 IČ: 142 00 Praha 4

# ZÁBOROVÝ ELABORÁT M 1 : 1 000



**LEGENDA ZÁBORU:**

- Číslo a hranice parcely KN
- Stávající hranice
- Hranice trvalého záboru
- Hranice dočasného záboru nad 1 rok
- Hranice dočasného záboru do 1 roku
- Hranice mezi stávajícími objekty a navazující
- Podtopené číslo záboru
- Trvalý zábor - ostatní plocha
- Trvalý zábor - ZPF
- Dočasný zábor nad 1rok - ostatní plocha
- Dočasný zábor nad 1 rok - ZPF
- Dočasný zábor do 1 roku
- Plochy zařízení stavenišť - ZS
- Dělnice

**SEZNAM STAVĚNÝCH OBJEKTŮ**

SO	Objekt	Specifika SO
SO 000	OBJEKTY PŘÍRODNÍ STAVĚNÉ	
SO 001	DEMOLICE RADOVÝCH GARÁŽÍ	
SO 002	DEMOLICE VEŠTĚ	
SO 003	DEMOLICE OBJEKTŮ A. E. 1111/1 (1910)	
SO 004	DEMOLICE OBJEKTŮ A. E. 1111/1 (1910)	
SO 005	DEMOLICE OBJEKTŮ A. E. 1111/1 (1910)	
SO 006	DEMOLICE OBJEKTŮ A. E. 1111/1 (1910)	
SO 007	DEMOLICE OBJEKTŮ A. E. 1111/1 (1910)	
SO 008	DEMOLICE OBJEKTŮ A. E. 1111/1 (1910)	
SO 009	DEMOLICE OBJEKTŮ A. E. 1111/1 (1910)	
SO 010	DEMOLICE OBJEKTŮ A. E. 1111/1 (1910)	
SO 011	DEMOLICE OBJEKTŮ A. E. 1111/1 (1910)	
SO 012	DEMOLICE OBJEKTŮ A. E. 1111/1 (1910)	
SO 013	DEMOLICE OBJEKTŮ A. E. 1111/1 (1910)	
SO 014	DEMOLICE OBJEKTŮ A. E. 1111/1 (1910)	
SO 015	DEMOLICE OBJEKTŮ A. E. 1111/1 (1910)	
SO 016	DEMOLICE OBJEKTŮ A. E. 1111/1 (1910)	
SO 017	DEMOLICE OBJEKTŮ A. E. 1111/1 (1910)	
SO 018	DEMOLICE OBJEKTŮ A. E. 1111/1 (1910)	
SO 019	DEMOLICE OBJEKTŮ A. E. 1111/1 (1910)	
SO 020	DEMOLICE OBJEKTŮ A. E. 1111/1 (1910)	
SO 021	DEMOLICE OBJEKTŮ A. E. 1111/1 (1910)	
SO 022	DEMOLICE OBJEKTŮ A. E. 1111/1 (1910)	
SO 023	DEMOLICE OBJEKTŮ A. E. 1111/1 (1910)	
SO 024	DEMOLICE OBJEKTŮ A. E. 1111/1 (1910)	
SO 025	DEMOLICE OBJEKTŮ A. E. 1111/1 (1910)	
SO 026	DEMOLICE OBJEKTŮ A. E. 1111/1 (1910)	
SO 027	DEMOLICE OBJEKTŮ A. E. 1111/1 (1910)	
SO 028	DEMOLICE OBJEKTŮ A. E. 1111/1 (1910)	
SO 029	DEMOLICE OBJEKTŮ A. E. 1111/1 (1910)	
SO 030	DEMOLICE OBJEKTŮ A. E. 1111/1 (1910)	
SO 031	DEMOLICE OBJEKTŮ A. E. 1111/1 (1910)	
SO 032	DEMOLICE OBJEKTŮ A. E. 1111/1 (1910)	
SO 033	DEMOLICE OBJEKTŮ A. E. 1111/1 (1910)	
SO 034	DEMOLICE OBJEKTŮ A. E. 1111/1 (1910)	
SO 035	DEMOLICE OBJEKTŮ A. E. 1111/1 (1910)	
SO 036	DEMOLICE OBJEKTŮ A. E. 1111/1 (1910)	
SO 037	DEMOLICE OBJEKTŮ A. E. 1111/1 (1910)	
SO 038	DEMOLICE OBJEKTŮ A. E. 1111/1 (1910)	
SO 039	DEMOLICE OBJEKTŮ A. E. 1111/1 (1910)	
SO 040	DEMOLICE OBJEKTŮ A. E. 1111/1 (1910)	
SO 041	DEMOLICE OBJEKTŮ A. E. 1111/1 (1910)	
SO 042	DEMOLICE OBJEKTŮ A. E. 1111/1 (1910)	
SO 043	DEMOLICE OBJEKTŮ A. E. 1111/1 (1910)	
SO 044	DEMOLICE OBJEKTŮ A. E. 1111/1 (1910)	
SO 045	DEMOLICE OBJEKTŮ A. E. 1111/1 (1910)	
SO 046	DEMOLICE OBJEKTŮ A. E. 1111/1 (1910)	
SO 047	DEMOLICE OBJEKTŮ A. E. 1111/1 (1910)	
SO 048	DEMOLICE OBJEKTŮ A. E. 1111/1 (1910)	
SO 049	DEMOLICE OBJEKTŮ A. E. 1111/1 (1910)	
SO 050	DEMOLICE OBJEKTŮ A. E. 1111/1 (1910)	
SO 051	DEMOLICE OBJEKTŮ A. E. 1111/1 (1910)	
SO 052	DEMOLICE OBJEKTŮ A. E. 1111/1 (1910)	
SO 053	DEMOLICE OBJEKTŮ A. E. 1111/1 (1910)	
SO 054	DEMOLICE OBJEKTŮ A. E. 1111/1 (1910)	
SO 055	DEMOLICE OBJEKTŮ A. E. 1111/1 (1910)	
SO 056	DEMOLICE OBJEKTŮ A. E. 1111/1 (1910)	
SO 057	DEMOLICE OBJEKTŮ A. E. 1111/1 (1910)	
SO 058	DEMOLICE OBJEKTŮ A. E. 1111/1 (1910)	
SO 059	DEMOLICE OBJEKTŮ A. E. 1111/1 (1910)	
SO 060	DEMOLICE OBJEKTŮ A. E. 1111/1 (1910)	
SO 061	DEMOLICE OBJEKTŮ A. E. 1111/1 (1910)	
SO 062	DEMOLICE OBJEKTŮ A. E. 1111/1 (1910)	
SO 063	DEMOLICE OBJEKTŮ A. E. 1111/1 (1910)	
SO 064	DEMOLICE OBJEKTŮ A. E. 1111/1 (1910)	
SO 065	DEMOLICE OBJEKTŮ A. E. 1111/1 (1910)	
SO 066	DEMOLICE OBJEKTŮ A. E. 1111/1 (1910)	
SO 067	DEMOLICE OBJEKTŮ A. E. 1111/1 (1910)	
SO 068	DEMOLICE OBJEKTŮ A. E. 1111/1 (1910)	
SO 069	DEMOLICE OBJEKTŮ A. E. 1111/1 (1910)	
SO 070	DEMOLICE OBJEKTŮ A. E. 1111/1 (1910)	
SO 071	DEMOLICE OBJEKTŮ A. E. 1111/1 (1910)	
SO 072	DEMOLICE OBJEKTŮ A. E. 1111/1 (1910)	
SO 073	DEMOLICE OBJEKTŮ A. E. 1111/1 (1910)	
SO 074	DEMOLICE OBJEKTŮ A. E. 1111/1 (1910)	
SO 075	DEMOLICE OBJEKTŮ A. E. 1111/1 (1910)	
SO 076	DEMOLICE OBJEKTŮ A. E. 1111/1 (1910)	
SO 077	DEMOLICE OBJEKTŮ A. E. 1111/1 (1910)	
SO 078	DEMOLICE OBJEKTŮ A. E. 1111/1 (1910)	
SO 079	DEMOLICE OBJEKTŮ A. E. 1111/1 (1910)	
SO 080	DEMOLICE OBJEKTŮ A. E. 1111/1 (1910)	
SO 081	DEMOLICE OBJEKTŮ A. E. 1111/1 (1910)	
SO 082	DEMOLICE OBJEKTŮ A. E. 1111/1 (1910)	
SO 083	DEMOLICE OBJEKTŮ A. E. 1111/1 (1910)	
SO 084	DEMOLICE OBJEKTŮ A. E. 1111/1 (1910)	
SO 085	DEMOLICE OBJEKTŮ A. E. 1111/1 (1910)	
SO 086	DEMOLICE OBJEKTŮ A. E. 1111/1 (1910)	
SO 087	DEMOLICE OBJEKTŮ A. E. 1111/1 (1910)	
SO 088	DEMOLICE OBJEKTŮ A. E. 1111/1 (1910)	
SO 089	DEMOLICE OBJEKTŮ A. E. 1111/1 (1910)	
SO 090	DEMOLICE OBJEKTŮ A. E. 1111/1 (1910)	
SO 091	DEMOLICE OBJEKTŮ A. E. 1111/1 (1910)	
SO 092	DEMOLICE OBJEKTŮ A. E. 1111/1 (1910)	
SO 093	DEMOLICE OBJEKTŮ A. E. 1111/1 (1910)	
SO 094	DEMOLICE OBJEKTŮ A. E. 1111/1 (1910)	
SO 095	DEMOLICE OBJEKTŮ A. E. 1111/1 (1910)	
SO 096	DEMOLICE OBJEKTŮ A. E. 1111/1 (1910)	
SO 097	DEMOLICE OBJEKTŮ A. E. 1111/1 (1910)	
SO 098	DEMOLICE OBJEKTŮ A. E. 1111/1 (1910)	
SO 099	DEMOLICE OBJEKTŮ A. E. 1111/1 (1910)	
SO 100	DEMOLICE OBJEKTŮ A. E. 1111/1 (1910)	

## ČÁST E

**VÝŠKOVÝ SYSTÉM BpV**      **SOURADNICOVÝ SYSTÉM S-JTSK**

Operátor: **Zhotovitel:** **Projektant:** **Pracovník přílohy:**

Ing. DAVID VITOŮŠ      Ing. DAVID VITOŮŠ      Bc. BLANKA HAVLÍČKOVÁ      Bc. BLANKA HAVLÍČKOVÁ

Adresa: **PROPOJENÍ SILNICE I/3 SE SILNICÍ III/00354 (LIDICKÁ TRIDA) VČETNĚ PŘEMĚSTĚNÍ VLTAVY**      Datum: **05/2025**

Pracovník přílohy: **SOUVISEJÍCÍ DOKUMENTACE**      Měřítko: **1:1000**      Číslo přílohy: **18.3**

**ZÁBOROVÝ ELABORÁT**      Situace dle druhu záboru

Pracovník přílohy: **SOUVISEJÍCÍ DOKUMENTACE**      Měřítko: **1:1000**      Číslo přílohy: **18.3**

Pracovník přílohy: **SOUVISEJÍCÍ DOKUMENTACE**      Měřítko: **1:1000**      Číslo přílohy: **18.3**

